

18°16'30"E

18°17'0"E

305

RV

PsIII

LzVI

RIVB

10,65
a 0,40
1/14

1

Obr. ewid.
Przedbojewice

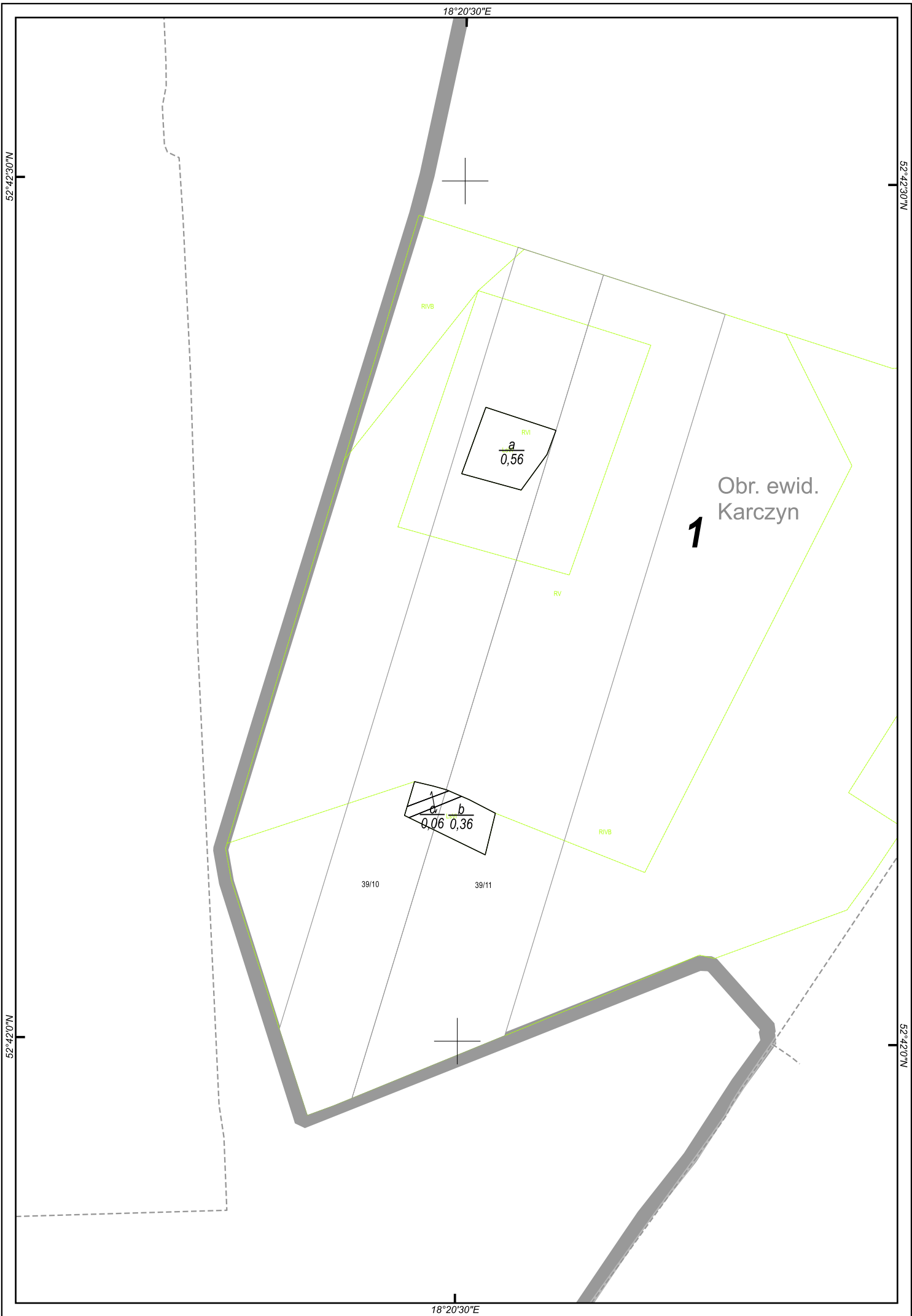


52°43'30"N

52°43'30"N

18°16'30"E

18°17'0"E



18°25'0"E

18°25'30"E

52°43'30"N

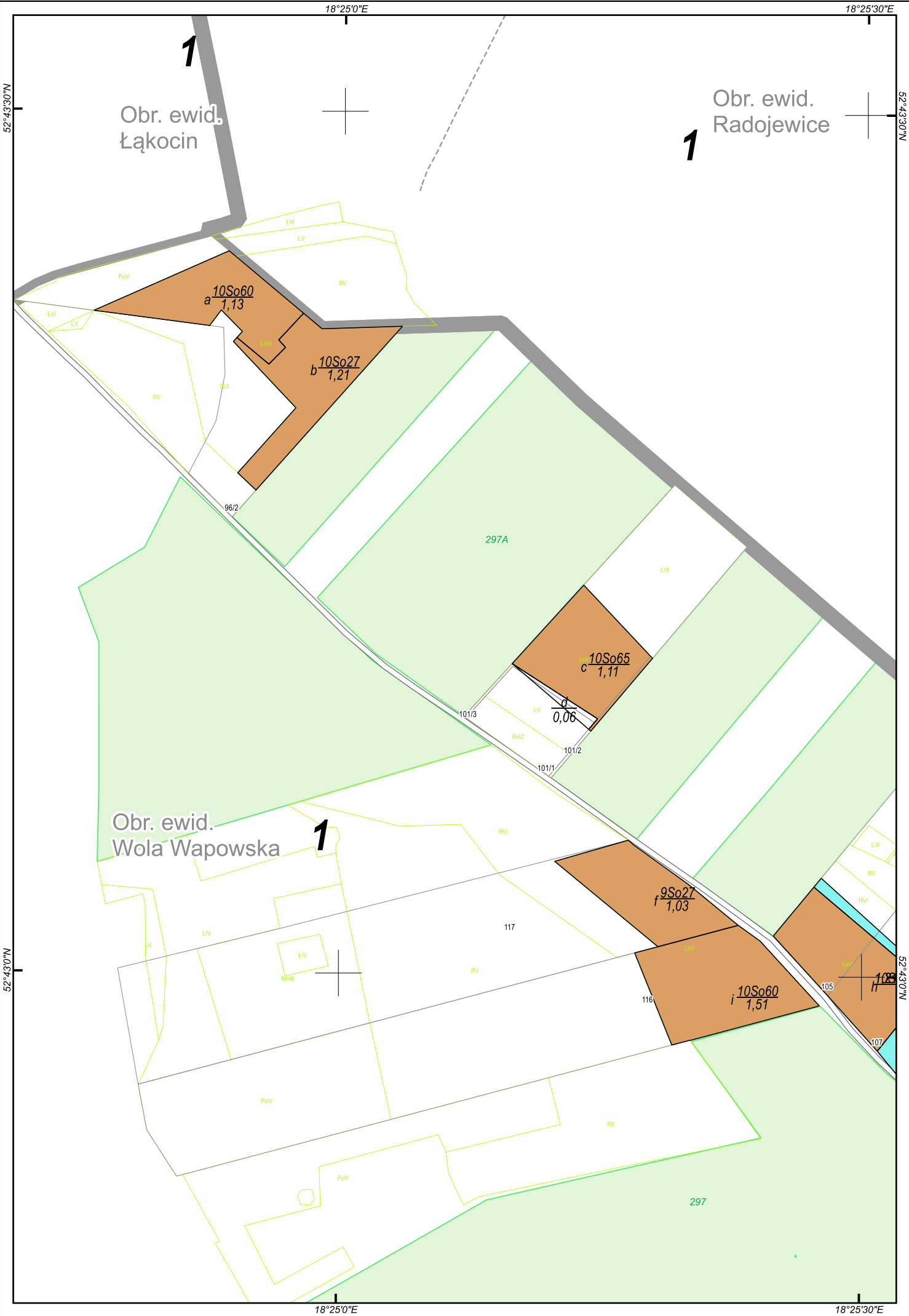
52°43'30"N

Obr. ewid. Łąkocin

Obr. ewid. Radojewice

1

1



Obr. ewid. Wola Wapowska

1

52°43'0"N

52°43'0"N

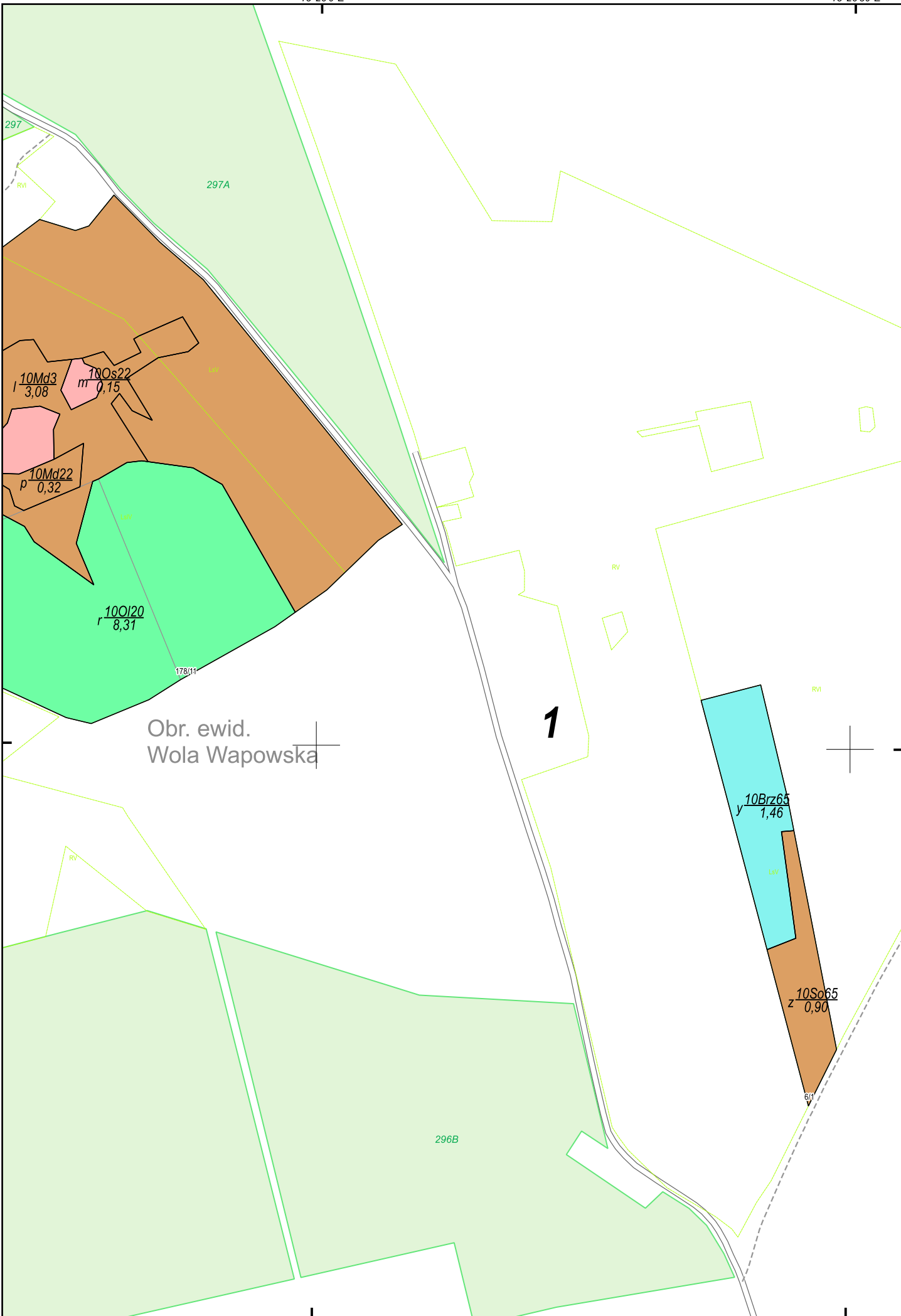
18°25'0"E

18°25'30"E



Ciąg dalszy na stronie 3

Ciąg dalszy na stronie 5



Obr. ewid.
Wola Wapowska

1

Ciąg dalszy na stronie 4

52°42'30"N

52°42'30"N

RIVB

RV

RVI

7Db25
bx 0,50

hal.
cx 0,16

10Brz50
dx 0,85

10So30
ax 1,51

10So50
fx 1,01

RVIZ

RVIZ

RV

296B

1

6Md100
gx 0,30

dr. 2 m

82

79

10So60
hx 1,01

8So30
ix 0,52

1

Obr. ewid.
Wróble

9Ak35
jx 0,19

9So90
kx 0,53

10So60
lx 0,12

Obr. ewid.
Wola Wapowska

RIVB

10So63
mx 0,83

7Ak35
ox 0,10

RVIZ
nx 0,10

62

RVI

RIVB

RIVA

RIVB

RVI

RV

299

18°25'30"E

52°41'30"N

52°41'30"N

18°25'30"E

Obr. ewid.
Wróble

Obr. ewid.
Wola Wapowska

Obr. ewid.
Piecki

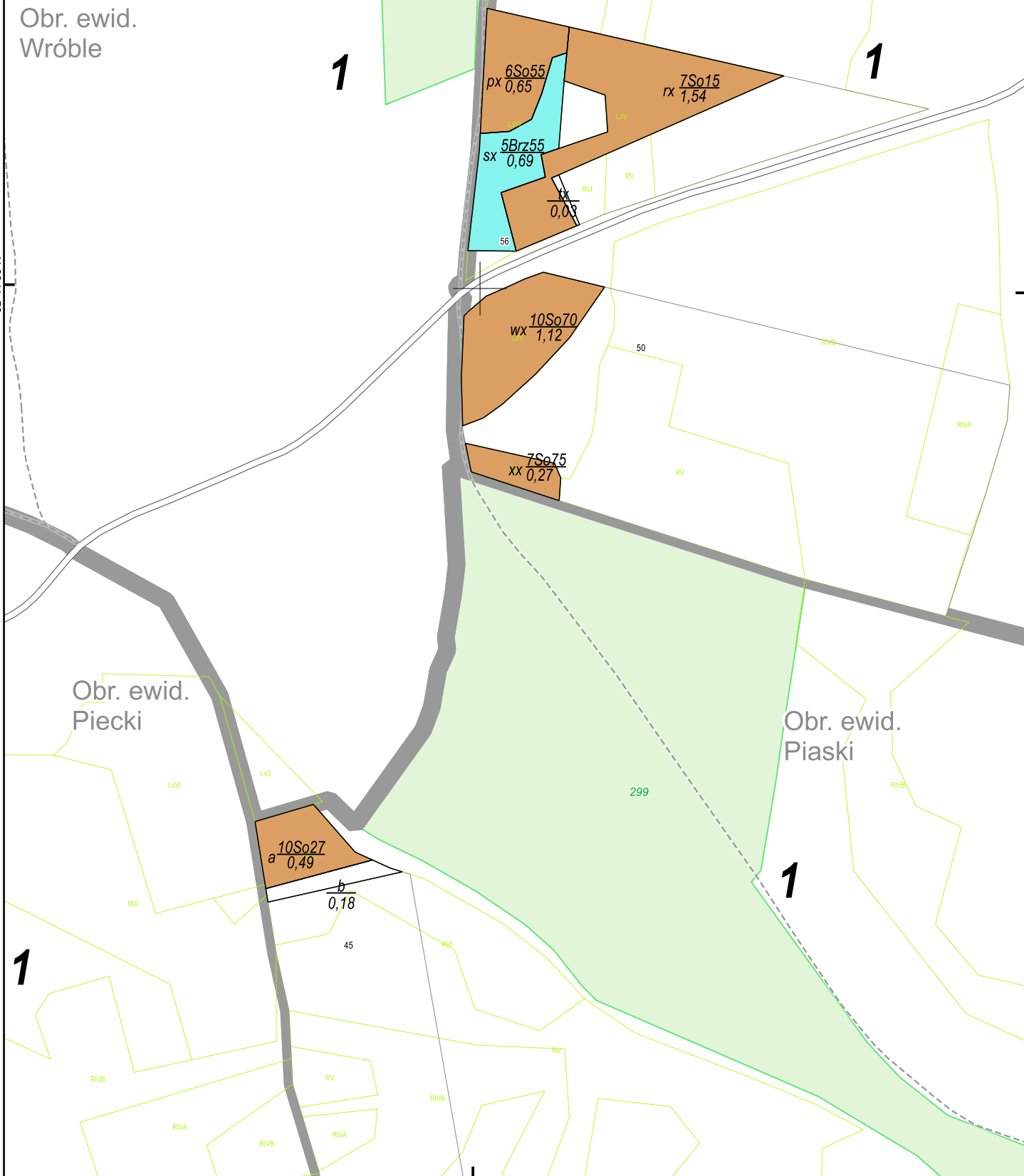
Obr. ewid.
Piaski

1

1

1

1



Obr. ewid.
Papros

1

295

294

a
0,10
10So65
b 1,20

c 6So110
0,71

d 10So65
0,42

Obr. ewid.
Skotniki

1

f 9So20
1,58

h 8So95
1,05

g 10So1
0,24

i 10So65
1,56

j 9So27
0,19

k 6Wz50
0,50

0,06

296

RVZ

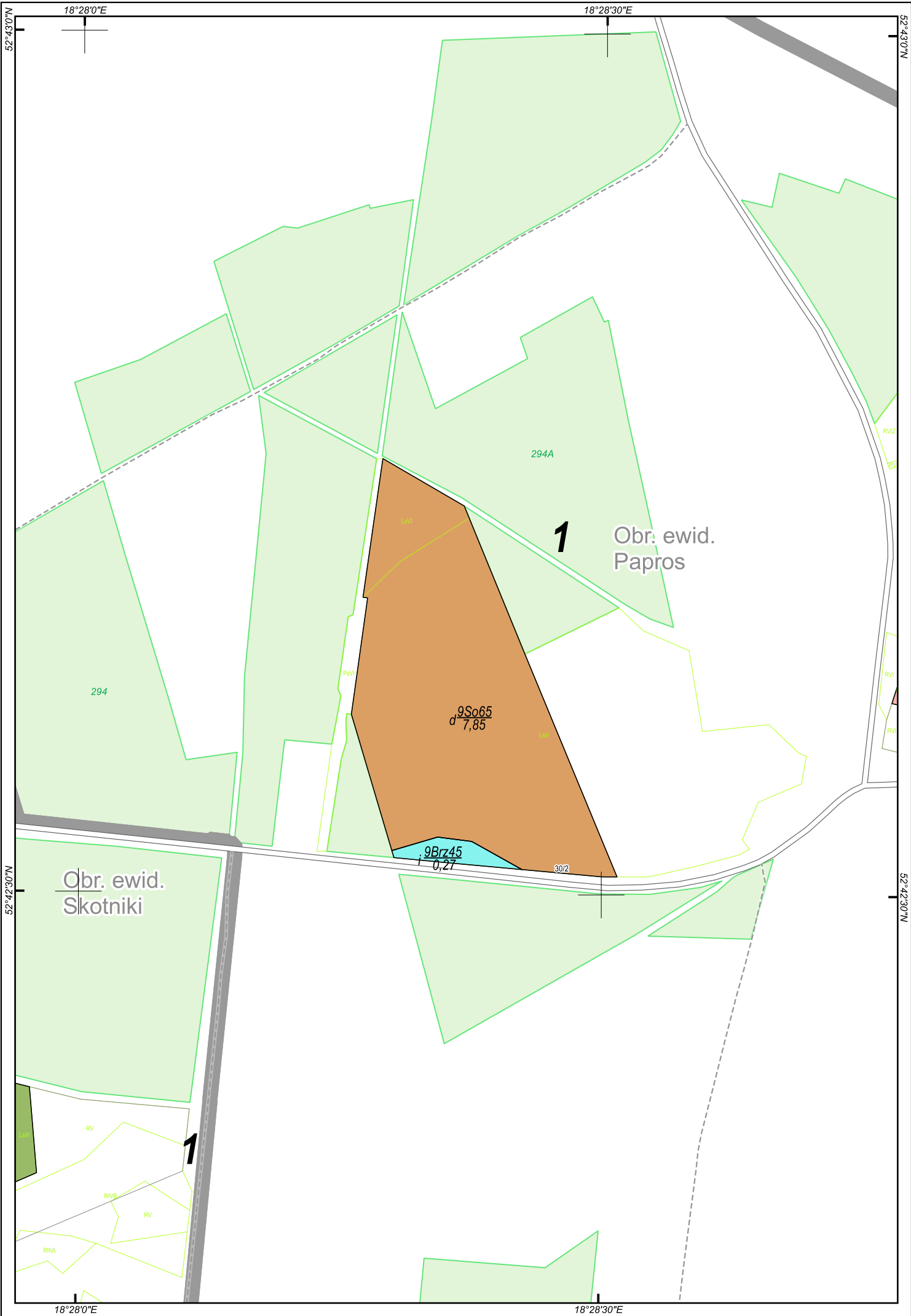
RV

4/7

RV

RIVB

RHIA



ciąg dalszy na stronie 8

ciąg dalszy na stronie 10

18°28'0"E

18°28'30"E

52°43'0"N

52°42'30"N

52°42'30"N

52°42'30"N

Obr. ewid. Skotniki

1 Obr. ewid. Papros

9So65
d 7,85

9Brz45
i 0,27

30/2

294

294A

1

18°28'0"E

18°28'30"E

18°29'0"E

52°43'0"N

52°43'0"N



ciąg dalszy na stronie 9

294A

RVIZ

RVA

RVB

5So95
c 0,66

a
1,16

RVI

RVA

RVB

8So20
f 0,29

5So60
b 11,47

RVB

6Lp20
h 0,38

a
0,22

RVI

RVI

40/2

RVI

40/1

RVI

RV

RV

RV

45/2

LSV

Obr. ewid.
Papros

1

RVA 47

RVB

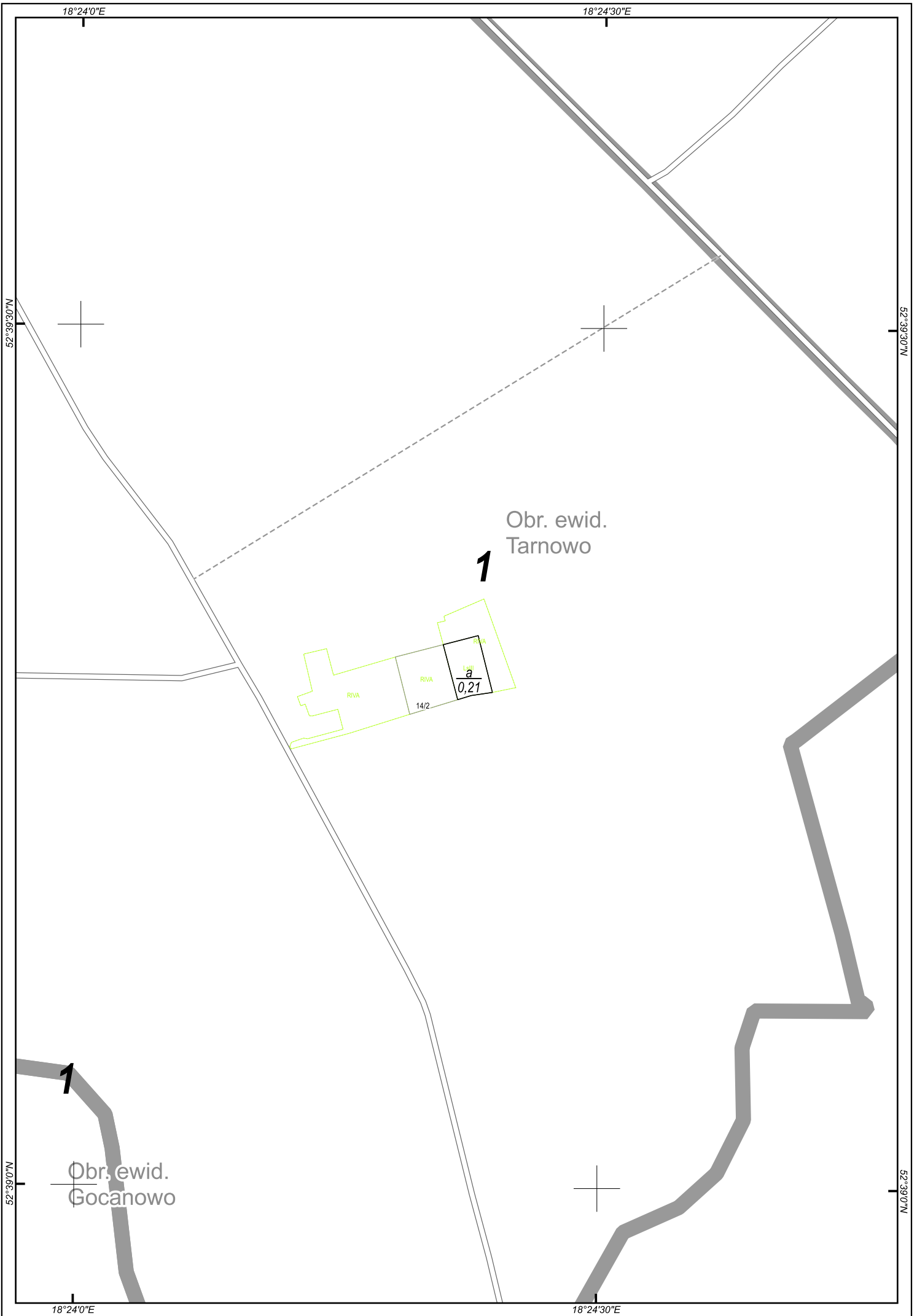
RVA

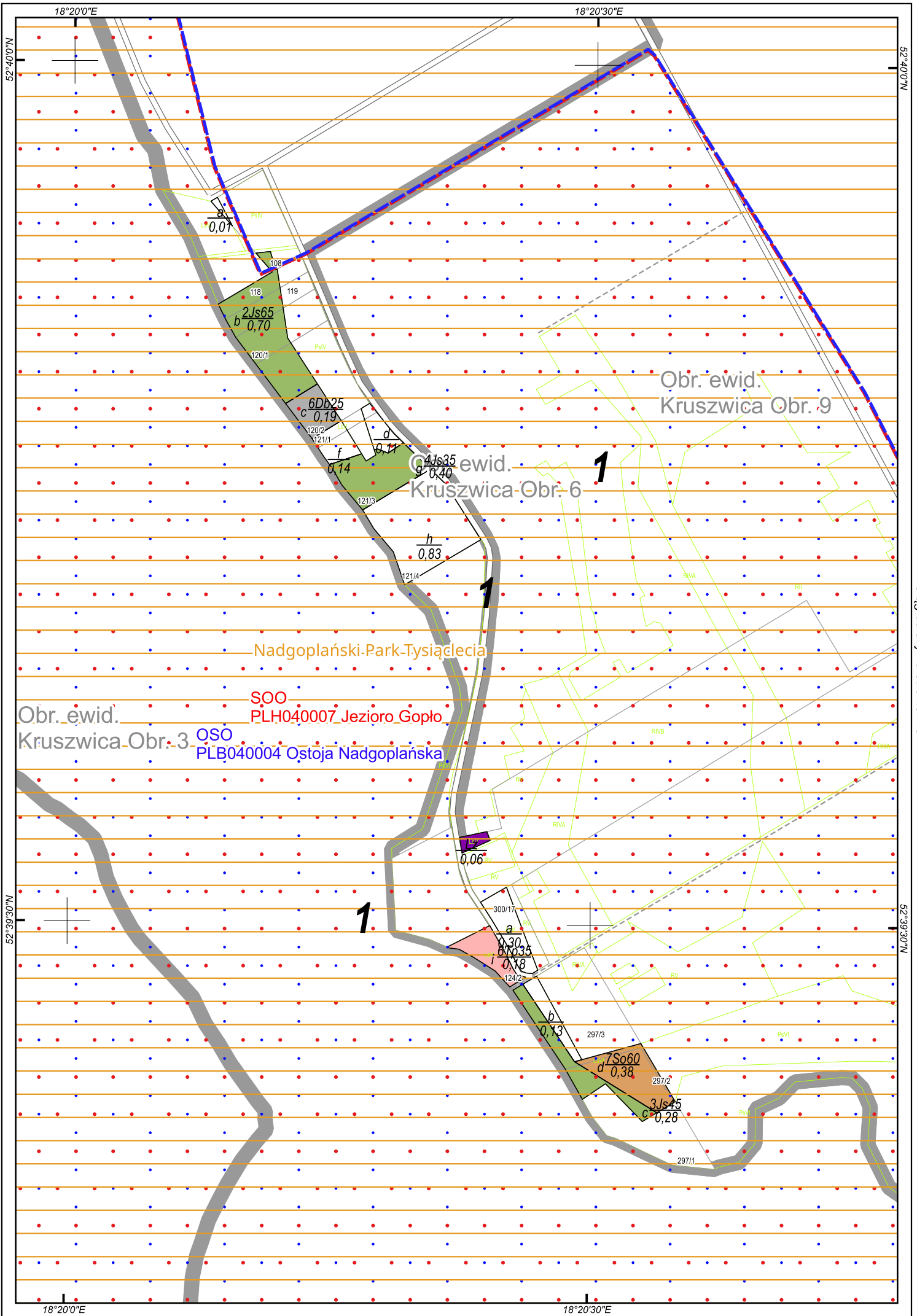


52°42'30"N

52°42'30"N

18°29'0"E





Ciąg dalszy na stronie 13

Obr. ewid.
Kruszwica Obr. 9

Obr. ewid.
Grodztwo

29712
3Js45
0,28

Nadgoplański Park-Tysiąclecia
a 2,70

Obr. ewid.
Kruszwica Obr. 3

SOO
PLH040007 Jezioro Gopło

OSO
PLB040004 Ostoja Nadgoplańska

Obr. ewid.
Gocanowo

REZ
Nadgoplański Park-Tysiąclecia

311

312

18°21'30"E

18°22'0"E

52°39'30"N

52°39'30"N

Obr. ewid.
Grodztwo

1

RIIA

RIIA

RIVA

RIIB

RIVA

LIV

LIV

LIV

5Jw15
b 0,47

272°

c
0,96

Nadgoplański Park Tysiąclecia

SOO

PLH040007 Jezioro Gopło

OSO

PLB040004 Ostoja Nadgoplańska

Obr. ewid.
Gocanowo

1

52°39'0"N

52°39'0"N

312

REZ

Nadgoplański Park Tysiąclecia

18°21'30"E

18°22'0"E

Ciąg dalszy na stronie 13



Obr. ewid.
Gocanowo

1


6Js/0
a 0,50
203/6

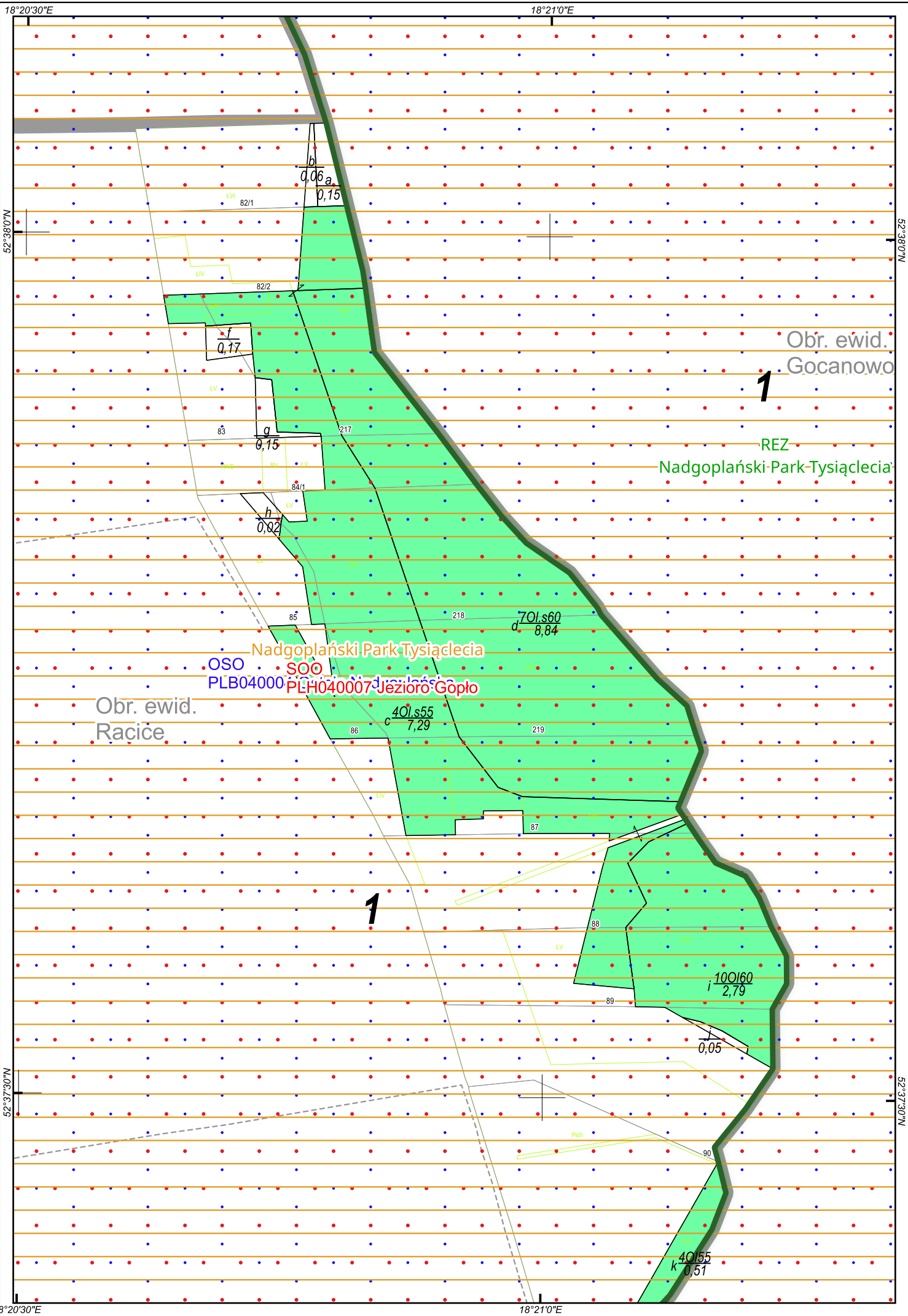
SOO
PLH040007- Jezioro Gopło

Nadgoplański-Park-Tysiąclecia

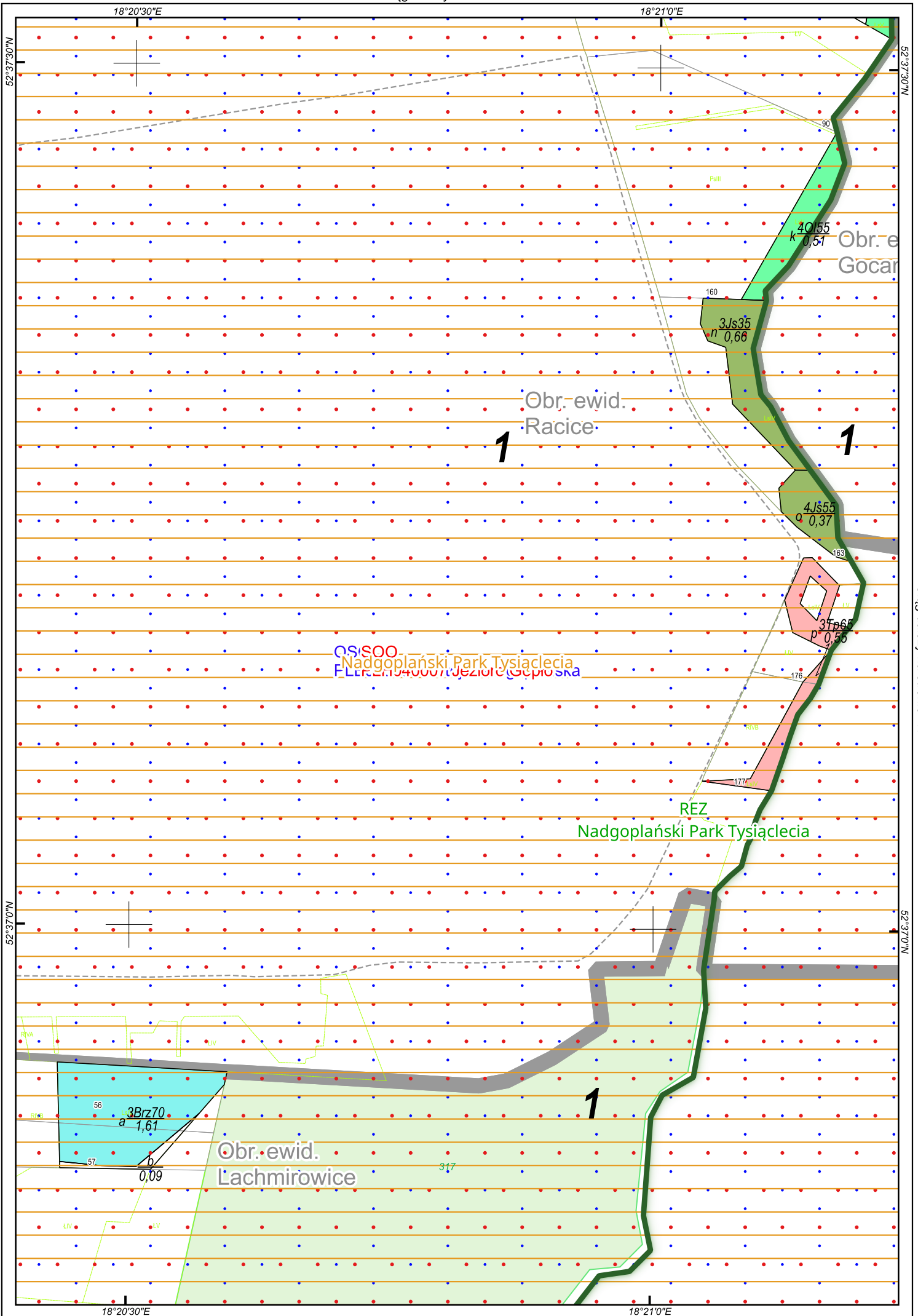
OSO

PLB040004 Ostoja Nadgoplańska





Ciąg dalszy na stronie 18



18°19'0"E

18°19'30"E

52°37'30"N

52°37'30"N

Obr. ewid.
Racice

1

Nadgoplański Park Tysiąclecia

9017
0,27

OSO

PLB040004 Ostoja Nadgoplańska

SOO

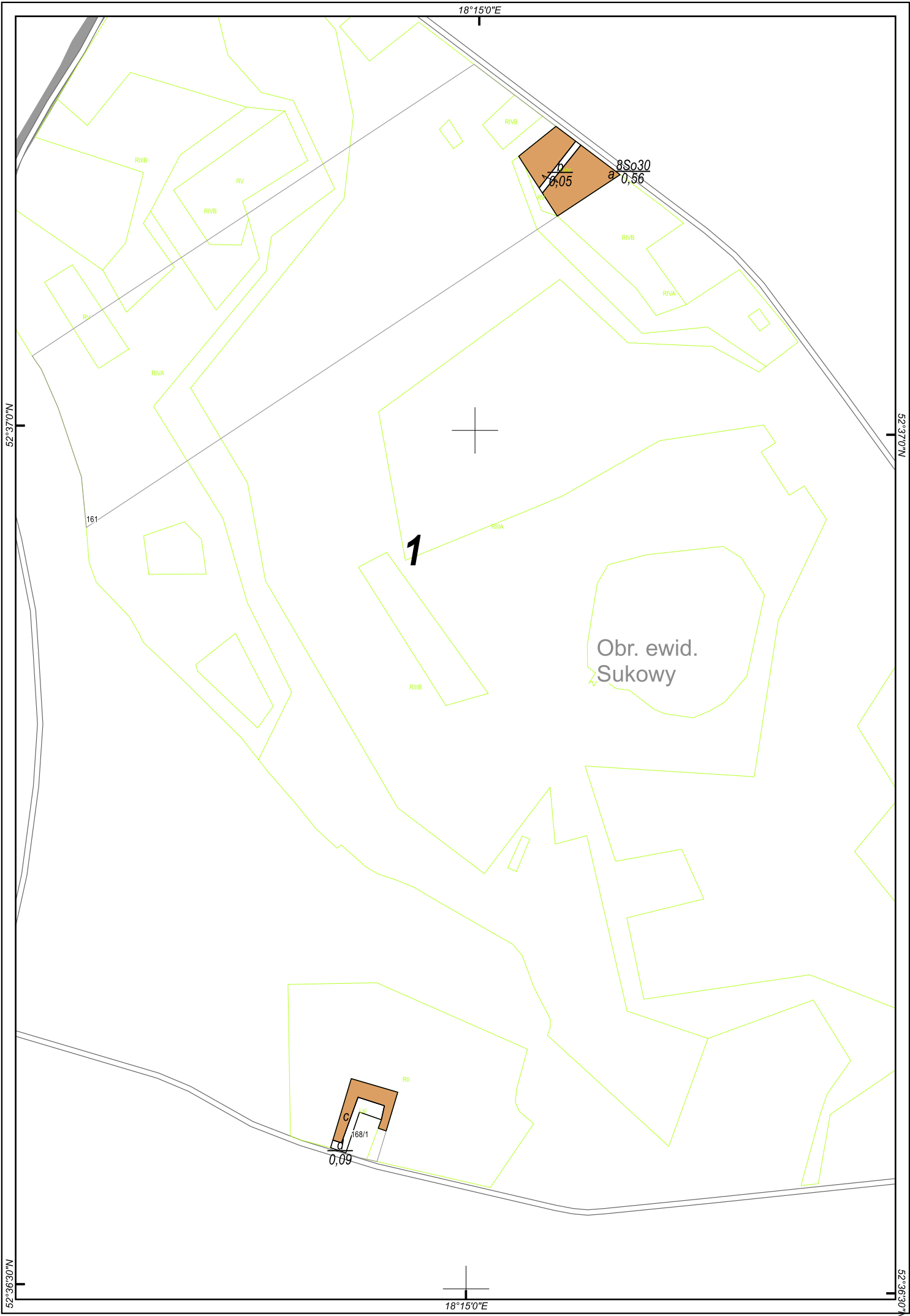
PLH040007 Jezioro Gopło

52°37'0"N

52°37'0"N

18°19'0"E

18°19'30"E





Obr. ewid. Sukowy

1

18°17'0"E

18°17'30"E

52°36'30"N

52°36'30"N

Obr. ewid.
Sukowy

1

Obr. ewid.
Chrosno

1

Ciąg dalszy na stronie 21

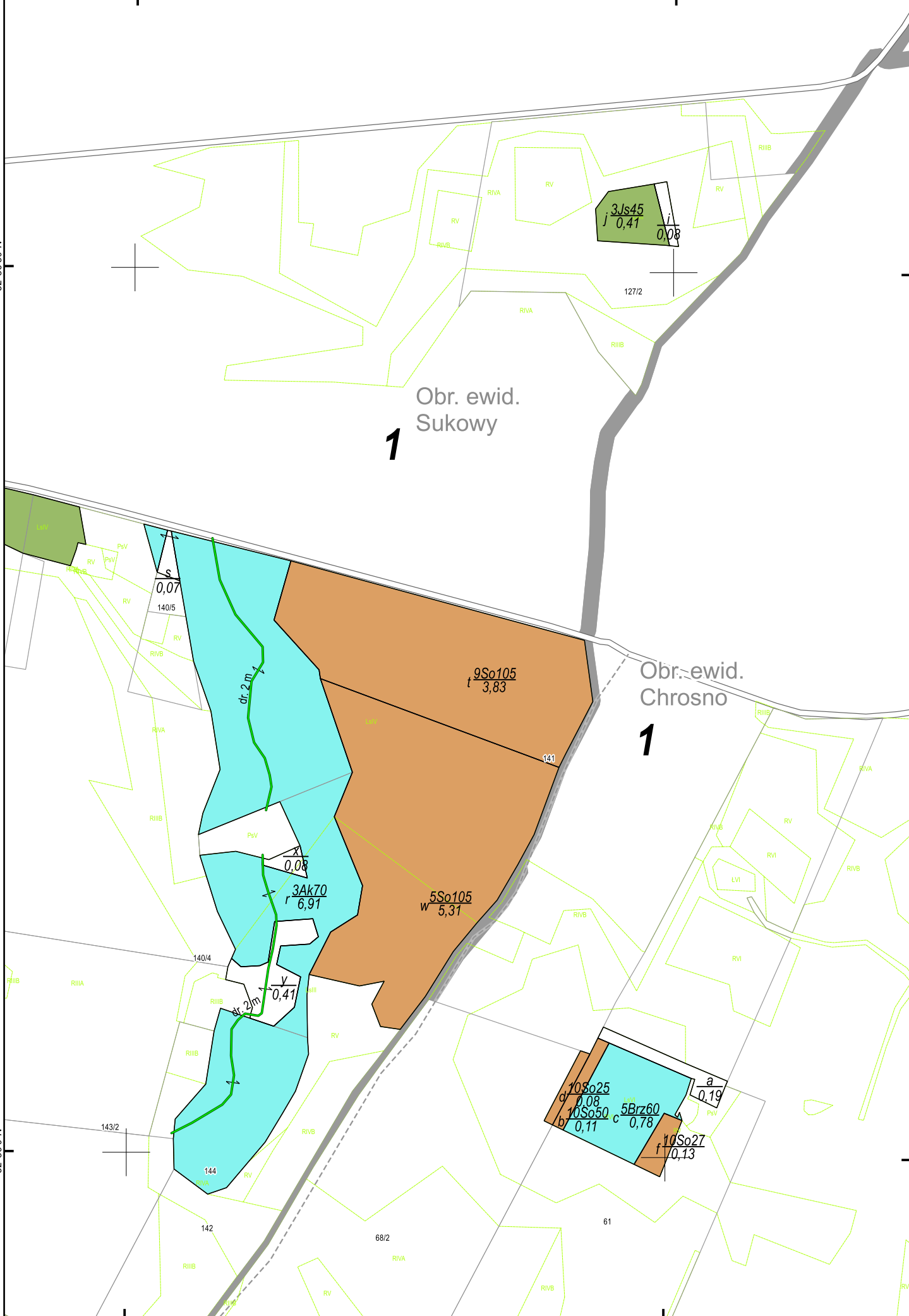
Ciąg dalszy na stronie 23

52°36'0"N

52°36'0"N

18°17'0"E

18°17'30"E



18°17'30"E

18°18'0"E

Obr. ewid.
Racice

1

1

Nadgoplański Park Tysiąclecia

Obr.
Lac

52°30'00"E

52°36'00"E

a
0,19
Psv

1

Obr. ewid.
Chrosno

5So15
9 2,90

47(1)

18°18'0"E

Ciąg dalszy na stronie 22

18°24'30"E

18°25'0"E

52°37'30"N

52°37'30"N

Obr. ewid.
Janocin
1

1

8So45
a 0,51
b 0,12
6/4

Nadgoplański Park Tysiąclecia

Obr. ewid.
Tarnówko
1

Obr.
Chel
1

52°37'0"N

52°37'0"N

SOO PLH040007 Jezioro Gopło
OSO PLB040004 Ostoja Nadgoplańska

18°24'30"E

18°25'0"E

18°28'30"E

Obr. ewid.
Chelmce

1



52°36'0"N

52°36'0"N

Obr. ewid.
Kobylnica

1

RIVA

RIVB

RV

5Brz45
a 0,18

6

PsiV

PsiV

RVI

RIVB

RV



52°35'30"N

52°35'30"N

68

RIIIA

RIIIB

18°28'30"E

