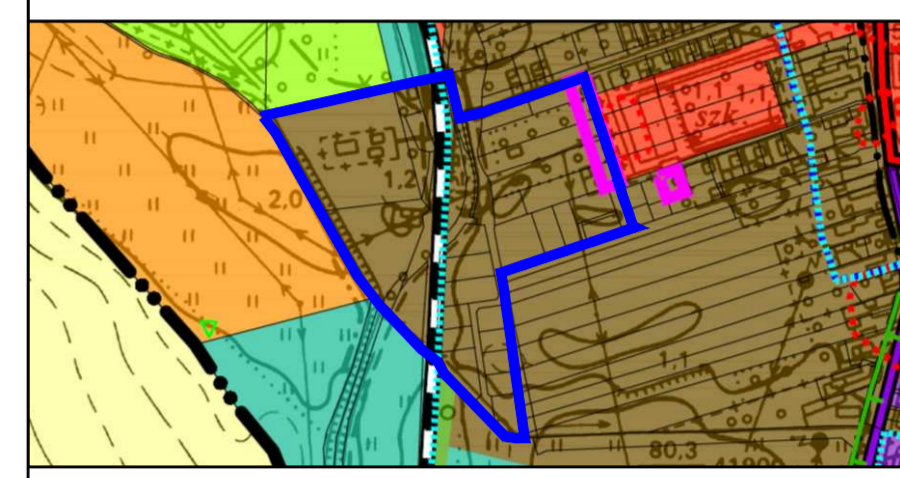




ZAŁĄCZNIK GRAFICZNY DO PROGNOZY ODDZIAŁYWANIA NA ŚRODOWISKO USTALEŃ MIEJSCOWEGO PLANU ZAGOSPODAROWANIA PRZESTRZENNEGO TERENU PRZYLEGLÉGO DO ULICY ADAMA MICKIEWICZA W MIEJSCOWOŚCI KRUSZWICA, GMINA KRUSZWICA

WYRYS ZE STUDIUM UWARUNKOWAŃ I KIERUNKÓW ZAGOSPODAROWANIA PRZESTRZENNEGO MIASTA I GMINY KRUSZWICA

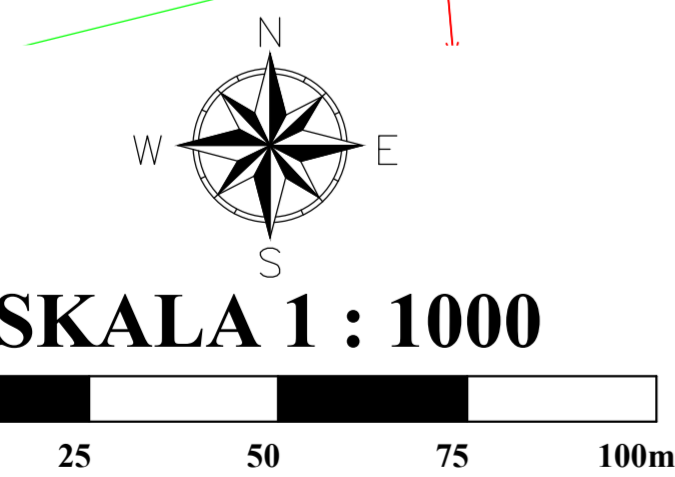
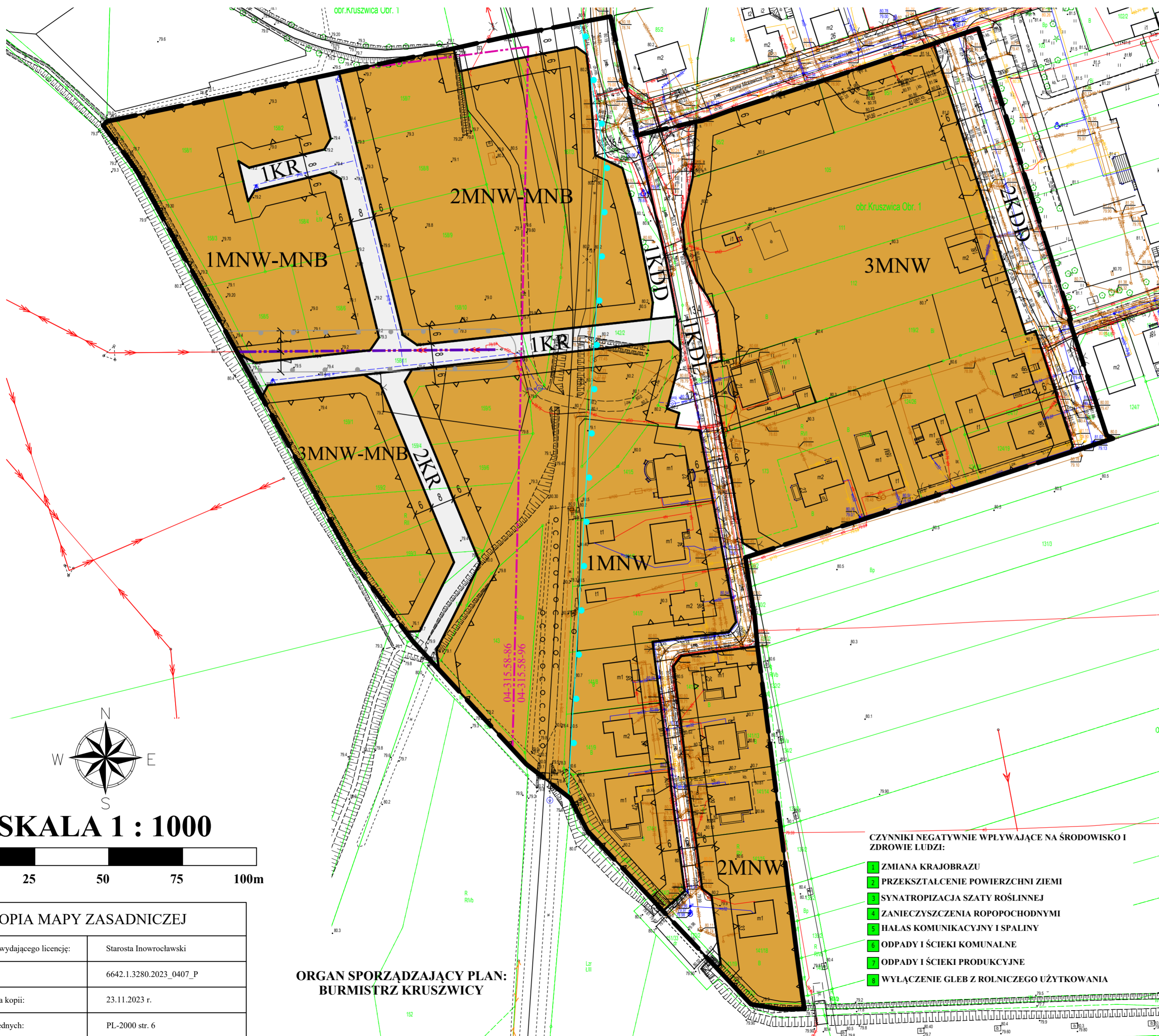


GRANICA OBSZARU OBJĘTEGO OPRACOWANIEM

OZNACZENIA ZMIANY STUDIUM UWARUNKOWAŃ I KIERUNKÓW ZAGOSPODAROWANIA PRZESTRZENNEGO MIASTA I GMINY KRUSZWICA SPORZĄDZONEGO NA PODSTAWIE UCHWAŁY NR XLVIII/494/2018 Z DNIA 16 PAŹDZIERNIKA 2018 R.

OZNACZENIA OGÓLNE

- OBSZAR OBOWIĄZUJĄCEGO PLANU MIEJSCOWEGO KIERUNKI ZMIAN W STRUKTURZE PRZESTRZENNEJ MIASTA I GMINY KRUSZWICA ORAZ W PRZEZNACZENIU TERENÓW
- TERENY ZABUDOWY MIESZKANIOWEJ LUB USŁUGOWEJ
- OBSZARY I ZASADY OCHRONY DZIEDZICTWA KULTUROWEGO I ZBYTKÓW ORAZ DÓBR KULTURY WSPÓŁCZESNEJ
- STREFA "B" - STREFA OCHRONY KONSERWATORSKIEJ
- KIERUNKI ROZWOJU SYSTEMÓW KOMUNIKACJI I INFRASTRUKTURY TECHNICZNEJ
- LINIA KOLEJOWA



- CZYNNIKI NEGATYWNIE WPŁYWAJĄCE NA ŚRODOWISKO I ZDROWIE LUDZI:**
- 1 ZMIANA KRAJOBRAZU
 - 2 PRZEKSZTAŁCENIE POWIERZCHNI ZIEMI
 - 3 SYNANTROPIZACJA SZATY ROŚLINNEJ
 - 4 ZANIECZYSZCZENIA ROPOPOCHODNYMI
 - 5 HAŁAS KOMUNIKACYJNY I SPALINY
 - 6 ODPADY I ŚCIEKI KOMUNALNE
 - 7 ODPADY I ŚCIEKI PRODUKCYJNE
 - 8 WYŁĄCZENIE GLEB Z ROLNICZEGO UŻYTKOWANIA

OZNACZENIA OBOWIĄZUJĄCE

SYMBOL	NAZWA
	Granica obszaru objętego planem
	Linie rozgraniczające tereny o różnym przeznaczeniu lub różnych zasadach zagospodarowania
	Tereny zabudowy mieszkaniowej jednorodzinnej wolnostojącej 1 2 3 6 8
	Tereny zabudowy mieszkaniowej jednorodzinnej wolnostojącej lub zabudowy mieszkaniowej jednorodzinnej bliźniaczej 1 2 3 6 8
	Teren komunikacji drogowej publicznej - teren drogi lokalnej 4 5
	Tereny komunikacji drogowej publicznej - tereny drogi dojazdowej 4 5
	Tereny komunikacji drogowej wewnętrznej 4 5
	Nieprzekraczalne linie zabudowy
	Wymiarowanie - określone w metrach
	Granica strefy "B" ochrony konserwatorskiej

OZNACZENIA INFORMACYJNE

	Napowietrzna linia elektroenergetyczna SN (15 kV) wraz z pasem technologicznym
04-315.58-86 04-315.58-96	Granice krajobrazów wyznaczonych w Audycie krajobrazowym wraz z ich oznaczeniem

KOPIA MAPY ZASADNICZEJ	
Nazwa organu wydającego licencję:	Starosta Inowrocławski
Nr licencji:	6642.1.3280.2023_0407_P
Data wykonania kopii:	23.11.2023 r.
Układ współrzędnych:	PL-2000 str. 6

**ORGAN SPORZĄDZAJĄCY PLAN:
BURMISTRZ KRUSZWICY**