
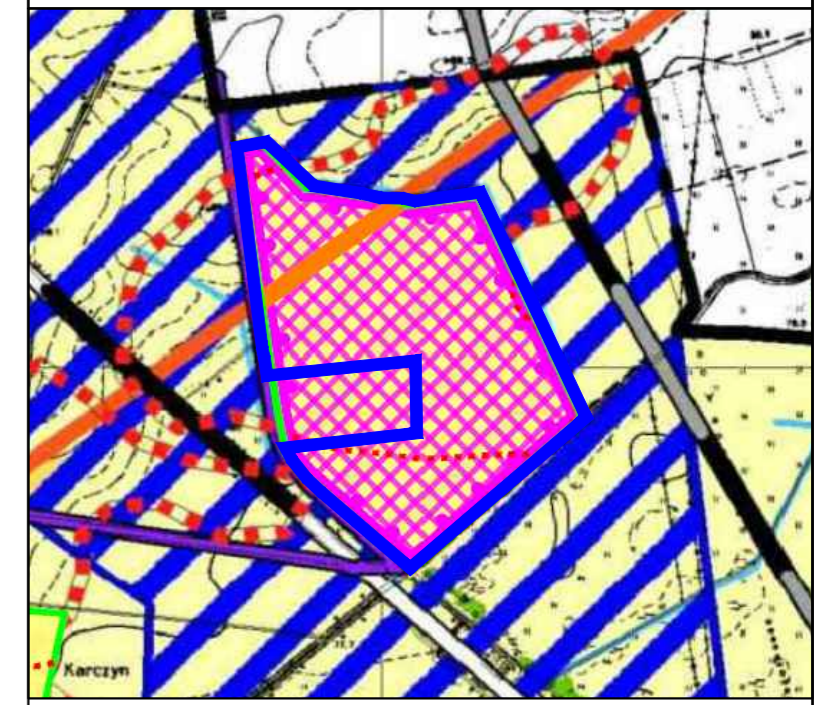


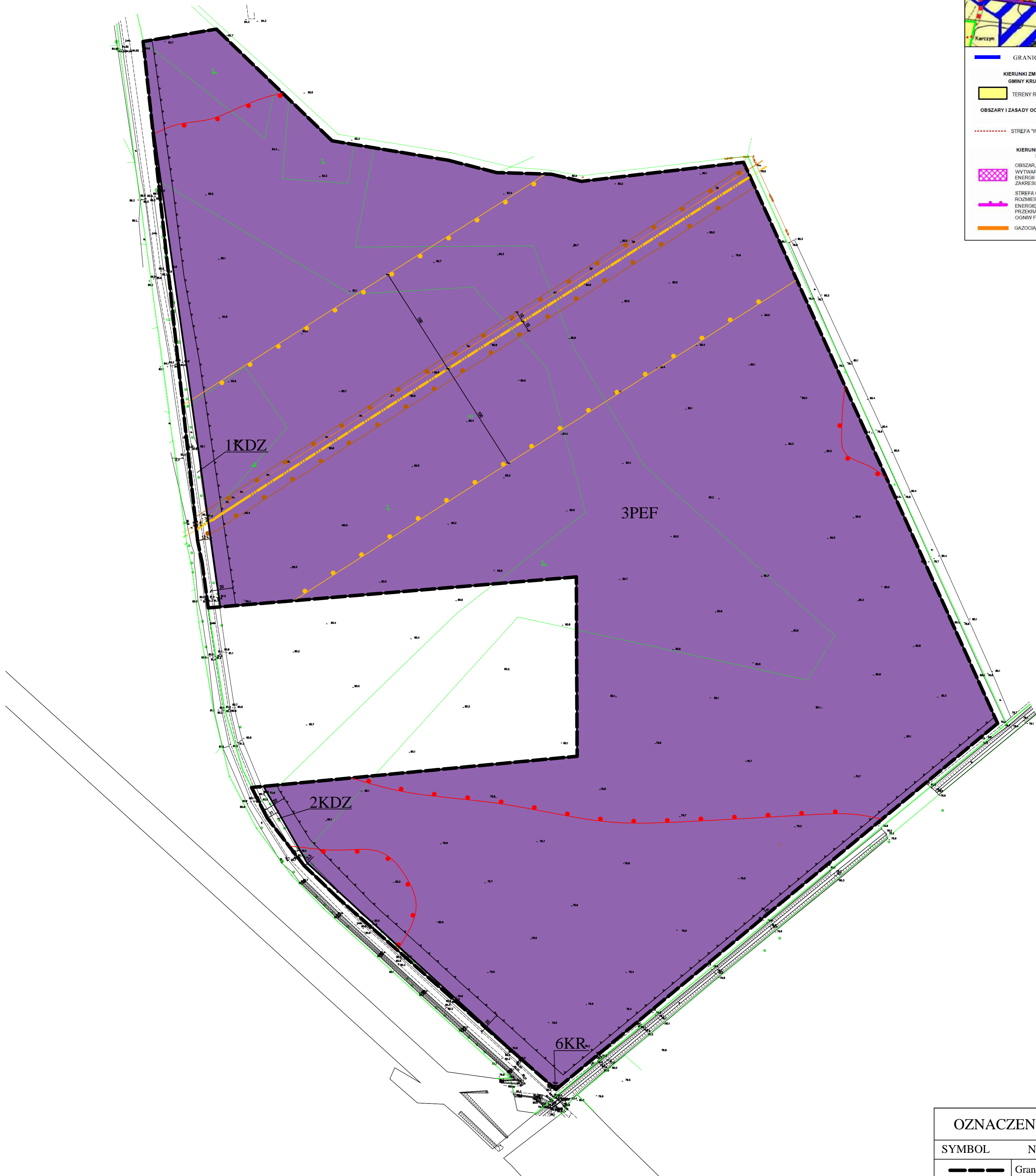
**ZAŁĄCZNIK GRAFICZNY DO PROGNOZY ODDZIAŁYWANIA NA ŚRODOWISKO USTALEŃ MIEJSCOWEGO PLANU ZAGOSPODAROWANIA PRZESTRZENNEGO W MIEJSCOWOŚCI ARTUROWO I KARCYN, GMINA KRUSZWICA**



WYRYS ZE STUDIUM UWARUNKOWAŃ I KIERUNKÓW ZAGOSPODAROWANIA PRZESTRZENNEGO MIASTA I GMINY KRUSZWICA



- GRANICA OBSZARU OBJĘTEGO OPRACOWANIEM
- KIERUNKI ZMIAN W STRUKTURZE PRZESTRZENNEJ MIASTA I GMINY KRUSZWICA ORAZ W PRZEZNACZENIU TERENÓW
- TERENY ROLNE
- OBSZARY I ZASADY OCHRONY ODDZIEDZICTWA KULTUROWEGO I ZBYTKÓW OR DÓBR KULTURY WSPÓŁCZESNEJ
- STREFA "W" - STREFA OCHRONY ARCHEOLOGICZNEJ
- KIERUNKI ROZWOJU SYSTEMÓW KOMUNIKACJI I INFRASTRUKTURY TECHNICZNEJ
- OBSZAR, NA KTÓRYM ROZMIESZCZONE SĄ URZĄDZENIA WYTWARZAJĄCE ENERGIĘ Z ODNAWIALNYCH ŹRÓDEŁ ENERGI O MOCY PRZEKRACZAJĄCEJ 100 kW (WYŁĄCZNE Z ZAKRESU OGNIW FOTOWOLTAYCZNYCH)
- STREFA OCHRONNA OBSZARU NA KTÓRYM ROZMIESZCZONE SĄ URZĄDZENIA WYTWARZAJĄCE ENERGIĘ Z ODNAWIALNYCH ŹRÓDEŁ ENERGI O MOCY PRZEKRACZAJĄCEJ 100 kW (WYŁĄCZNE Z ZAKRESU OGNIW FOTOWOLTAYCZNYCH)
- GAZOCIĄG TRANZYTOWY DN1400 ROSJA-EUROPA



**CZYNNIKI NEGATYWNIE WPLYWAJĄCE NA ŚRODOWISKO I ZDROWIE LUDZI:**

- 1 ZMIANA KRAJOBRAZU
- 2 PRZEKSZTAŁCENIE POWIERZCHNI ZIEMI
- 3 SYNANTROPIZACJA SZATY ROŚLINNEJ
- 4 ZANIECZYSZCZENIA ROPOPOCHODNYMI
- 5 HALAS KOMUNIKACYJNY I SPALINY
- 6 ODPADY I ŚCIEKI KOMUNALNE
- 7 ODPADY I ŚCIEKI PRODUKCYJNE
- 8 WYLĄCZENIE GLEB Z ROLNICZEGO UŻYTKOWANIA

**OZNACZENIA OBOWIĄZUJĄCE**

SYMBOL	NAZWA
—	Granica obszaru objętego planem
—	Linie rozgraniczające tereny o różnym przeznaczeniu lub różnych zasadach zagospodarowania
PEF	Tereny produkcji energii - teren elektrowni słonecznej 1 2 3 4 5 6 7 8
KDZ	Tereny komunikacji drogowej publicznej - tereny drogi zbiorczej 4 5
KR	Tereny komunikacji drogowej wewnętrznej 4 5
—	Nieprzekraczalne linie zabudowy
—	Wymiarowanie
—	Granica strefy "W" ochrony archeologicznej

**OZNACZENIA INFORMACYJNE**

—	Gazociąg tranzytowy DN1400 "Jamal - Europa Zachodnia" wraz ze strefą kontrolowaną
—	Gazociąg tranzytowy DN1400 "Jamal - Europa Zachodnia" wraz ze strefą zakazu zabudowy

**KOPIA MAPY ZASADNICZEJ**

Nazwa organu wydającego licencję:	Starosta Inowrocławski
Nr licencji:	6642.1.1773.2022_0407_P
Data wykonania kopii:	05.07.2022 r.
Układ współrzędnych:	PL-2000 str. 6

**ORGAN SPORZĄDZAJĄCY PLAN:  
BURMISTRZ KRUSZWICY**