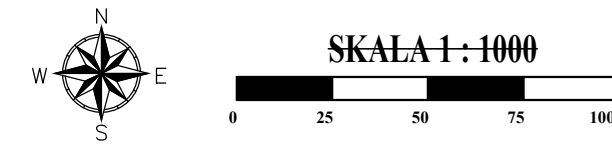
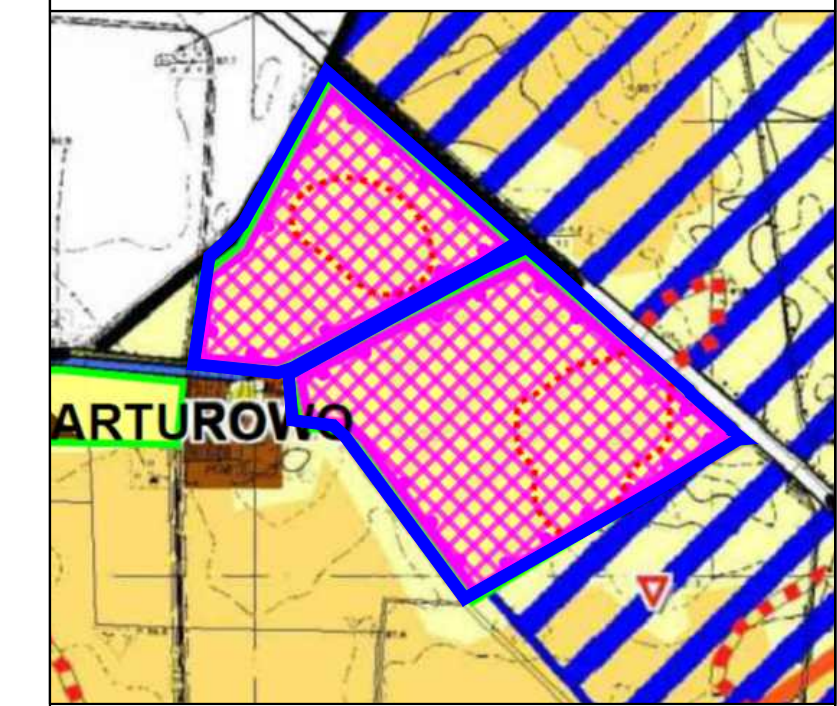


# MIEJSCOWY PLAN ZAGOSPODAROWANIA PRZESTRZENNEGO W MIEJSCOWOŚCI ARTUROWO I KARCZYN, GMINA KRUSZWICA

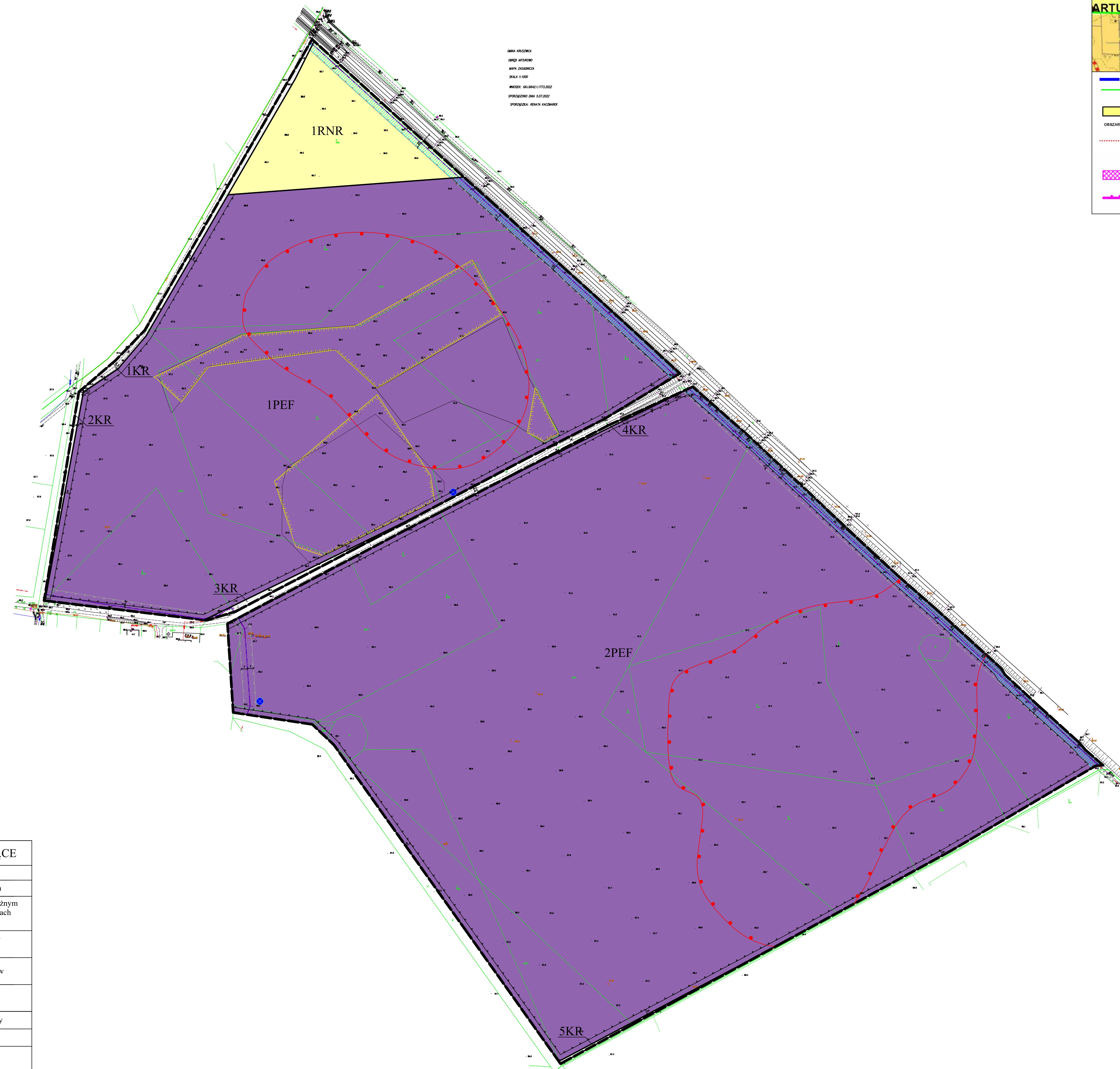
Załącznik Nr 1  
do Uchwały Nr .....  
Rady Miejskiej w Kruszwicy  
z dnia ..... r.



WYRYS ZE STUDIUM UWARUNKOWAŃ  
I KIERUNKÓW ZAGOSPODAROWANIA  
PRZESTRZENNEGO  
MIASTA I GMINY KRUSZWICA



- GRANICA OBSZARU OBJĘTEGO OPRACOWANIEM
- GRANICA OBSZARU OBJĘTEGO ZMIANĄ STUDIUM
- KIERUNKI ZMIAN W STRUKTURZE PRZESTRZENNEJ MIASTA I GMINY KRUSZWICA ORAZ W PRZEDZIOLENIU TERENÓW
- TERENY ROLNE
- OBZASY I ZASADY OCHRONY DZIEDZICTWA KULTUROWEGO I ZBYTKÓW DR. DOBR KULTURY WSPÓLNEJ
- STREFA "W" - STREFA OCHRONY ARCHEOLOGICZNEJ
- KIERUNKI ROZWOJU SYSTEMÓW KOMUNIKACJI I INFRASTRUKTURY TECHNICZNEJ
- INFRASTRUKTURA TECHNICZNEJ
- WYTWARZALNIE ENERGETYCZNE I COMBINALNYCH ZWIĘZŁYCH ENERGIJ I ŚRODKÓW PRZEDKŁADALCZYCH W OPARCIU O ZAKRESY DZIAŁY FOTOWOLTAICZNYCH
- STREFA OCHRONY OBSZARU NA KTÓRYM ROZMIESZCZONE SĄ WRAZDZIAŁA WYTWARZALNIE ENERGETYCZNE I COMBINALNYCH ŚRODKÓW ENERGIJ I ŚRODKÓW PRZEDKŁADALCZYCH I WRAZDZIAŁA Z ZAKRESU DZIAŁY FOTOWOLTAICZNYCH



## OZNACZENIA OBOWIĄZUJĄCE

SYMBOL	NAZWA
—	Granica obszaru objętego planem
—	Linie rozgraniczające tereny o różnym przeznaczeniu lub różnych zasadach zagospodarowania
PEF	Tereny produkcji energii - tereny elektrowni słonecznej
RNR	Tereny gruntów ornyczych oraz upraw
KR	Tereny komunikacji drogowej wewnętrznej
—	Nieprzekraczalne linie zabudowy
—	Wymiarowanie
—	Granica strefy "W" ochrony archeologicznej
OZNACZENIA INFORMACYJNE	
—	Napowietrzna linia elektroenergetyczna SN (15 kV) wraz z pasem technologicznym
●	Ujęcie wód podziemnych
—	Granica obszaru występowania złóż wybilansowanego
—	Strefa szczególnych warunków zagospodarowania oraz ograniczenia w użytkowaniu od linii kolejowej

ORGAN SPORZĄDZAJĄCY PLAN:  
BURMISTRZ KRUSZWICY

KOPIA MAPY ZASADNICZEJ	
Nazwa organu wydającego licencję:	Starosta łowicki
Nr licencji:	6642.1.1773.2022_0407_P
Data wykonania kopii:	05.07.2022 r.
Układ współrzędnych:	PL-2000 str. 6