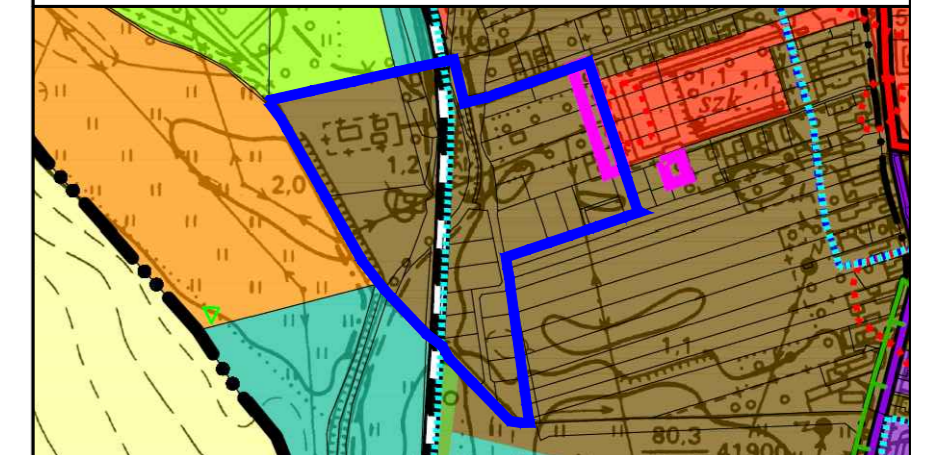
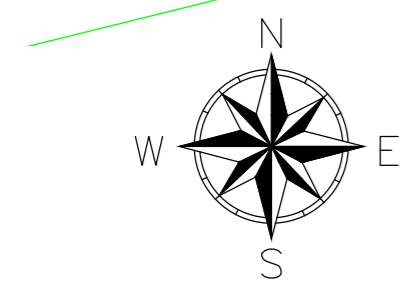
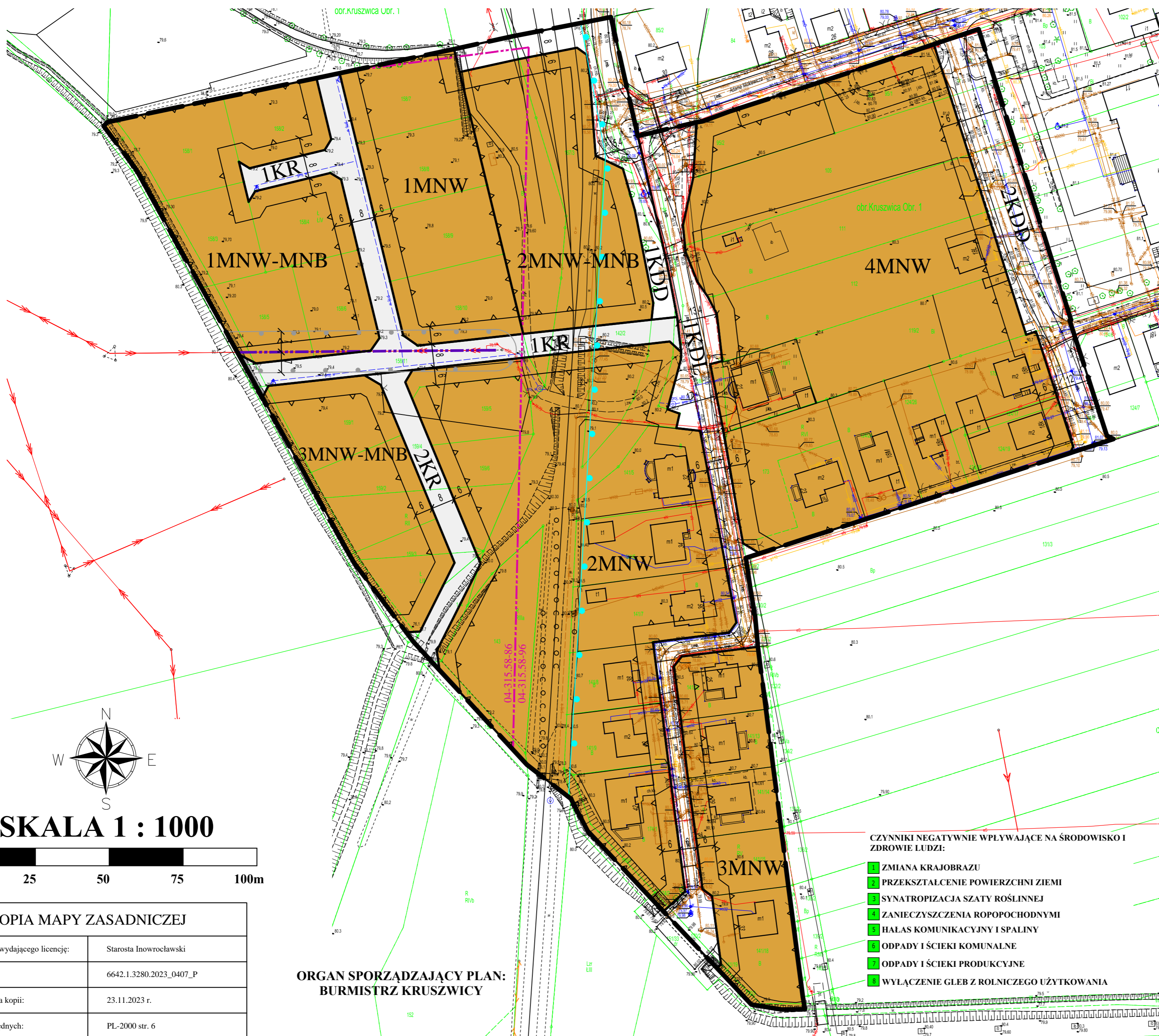


ZAŁĄCZNIK GRAFICZNY DO PROGNOZY ODDZIAŁYWANIA NA ŚRODOWISKO USTALEŃ MIEJSCOWEGO PLANU ZAGOSPODAROWANIA PRZESTRZENNEGO TERENU PRZYLEGLÉGO DO ULICY ADAMA MICKIEWICZA W MIEJSCOWOŚCI KRUSZWICA, GMINA KRUSZWICA

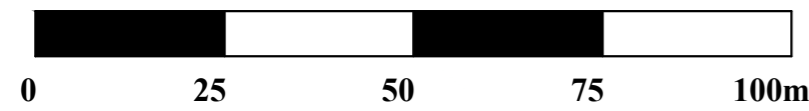
WYRYS ZE STUDIUM UWARUNKOWAŃ I KIERUNKÓW ZAGOSPODAROWANIA PRZESTRZENNEGO MIASTA I GMINY KRUSZWICA



- GRANICA OBSZARU OBJĘTEGO OPRACOWANIEM
- OZNACZENIA ZMIANY STUDIUM UWARUNKOWAŃ I KIERUNKÓW ZAGOSPODAROWANIA PRZESTRZENNEGO MIASTA I GMINY KRUSZWICA SPORZĄDZONEGO NA PODSTAWIE UCHWAŁY NR XLVIII/494/2018 Z DNIA 16 PAŹDZIERNIKA 2018 R.
- OZNACZENIA OGÓLNE
- OBSZAR OBOWIĄZUJĄCEGO PLANU MIEJSCOWEGO
 - KIERUNKI ZMIAN W STRUKTURZE PRZESTRZENNEJ MIASTA I GMINY KRUSZWICA ORAZ W PRZEZNACZENIU TERENÓW
 - TERENY ZABUDOWY MIESZKANIOWEJ LUB USŁUGOWEJ
 - OBSZARY I ZASADY OCHRONY DZIEDZICTWA KULTUROWEGO I ZBYTKÓW ORAZ DÓBR KULTURY WSPÓŁCZESNEJ
 - STREFA "B" - STREFA OCHRONY KONSERWATORSKIEJ
 - KIERUNKI ROZWOJU SYSTEMÓW KOMUNIKACJI I INFRASTRUKTURY TECHNICZNEJ
 - LINIA KOLEJOWA



SKALA 1 : 1000



CZYNNIKI NEGATYWNIE WPŁYWAJĄCE NA ŚRODOWISKO I ZDROWIE LUDZI:

- 1 ZMIANA KRAJOWIDZU
- 2 PRZEKSZTAŁCENIE POWIERZCHNI ZIEMI
- 3 SYNANTROPICZNA SZATA ROŚLINNEJ
- 4 ZANIECZYSZCZENIA ROPOPOCHODNYMI
- 5 HALAS KOMUNIKACYJNY I SPALINY
- 6 ODPADY I ŚCIEKI KOMUNALNE
- 7 ODPADY I ŚCIEKI PRODUKCYJNE
- 8 WYLĄCZENIE GLEB Z ROLNICZEGO UŻYTKOWANIA

OZNACZENIA OBOWIĄZUJĄCE

SYMBOL	NAZWA
	Granica obszaru objętego planem
	Linie rozgraniczające tereny o różnym przeznaczeniu lub różnych zasadach zagospodarowania
	Tereny zabudowy mieszkaniowej jednorodzinnej wolnostojącej 1 2 3 6 8
	Tereny zabudowy mieszkaniowej jednorodzinnej wolnostojącej lub zabudowy mieszkaniowej jednorodzinnej bliźniaczej 1 2 3 6 8
	Tereny komunikacji drogowej publicznej - teren drogi lokalnej 4 5
	Tereny komunikacji drogowej publicznej - tereny drogi dojazdowej 4 5
	Tereny komunikacji drogowej wewnętrznej 4 5
	Nieprzekraczalne linie zabudowy
	Wymiarowanie - określone w metrach
	Granica strefy "B" ochrony konserwatorskiej

OZNACZENIA INFORMACYJNE

	Napowietrzna linia elektroenergetyczna SN (15 kV) wraz z pasem technologicznym
	Granice krajobrazów wyznaczonych w Audycie krajobrazowym wraz z ich oznaczeniem

KOPIA MAPY ZASADNICZEJ

Nazwa organu wydającego licencję:	Starosta Inowrocławski
Nr licencji:	6642.1.3280.2023_0407_P
Data wykonania kopii:	23.11.2023 r.
Układ współrzędnych:	PL-2000 str. 6

ORGAN SPORZĄDZAJĄCY PLAN:
BURMISTRZ KRUSZWICY