

ZAŁĄCZNIK GRAFICZNY DO PROGNOZY ODDZIAŁYWANIA NA ŚRODOWISKO USTALEŃ MIEJSCOWEGO PLANU ZAGOSPODAROWANIA PRZESTRZENNEGO DLA TERENU POŁOŻONEGO W MIEJSCOWOŚCI KRASZYCE, GMINA KRUSZWICA

WYRYS ZE STUDIUM UWARUNKWAŃ
I KIERUNKÓW ZAGOSPODAROWANIA
PRZESTRZENNEGO
MIASTA I GMINY KRUSZWICA



GRANICA OBSZARU OBJĘTEGO OPRACOWANIEM

UWARUNKOWANIA I ZAGOSPODAROWANIE TERENU

STREFA B

TERENY ZABUDOWY WYKAZANE DO PRZEKAZANIA IZOPRACOWAŃ ZAGOSPODAROWAŃ W CELU FINANCJOWANIE WYKONANIA I WYKONANIA PRAC PROJEKTOWYCH I WYKONANIA PRAC PROJEKTOWYCH I WYKONANIA PRAC PROJEKTOWYCH I WYKONANIA PRAC PROJEKTOWYCH

**ŚRODOWISKO PRZYRODNICZE I KULTUROWE
W TYM OBIEKTY I OBSZARY OBJĘTE OCHRONĄ**

TERENY WYKAZANE NA TERENIE B. OBYWATELSTWA

INFRASTRUKTURA TECHNICZNA

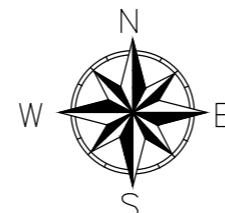
WYKAZ POSADZOK

PROJEKTOWANA SIĘC KANALIZACYJNA

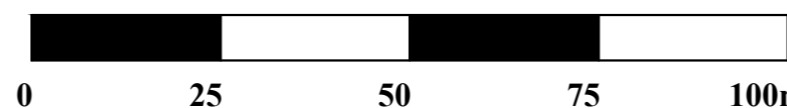
SIĘC WODOKANALIZACYJNA

OZNACZENIA OBOWIĄZUJĄCE

SYMBOL	NAZWA
— — —	Granica obszaru objętego planem
—	Linie rozgraniczające tereny o różnym przeznaczeniu lub różnych zasadach zagospodarowania
MN	Teren zabudowy mieszkaniowej jednorodzinnej 1 2 3 6 8
MW	Teren zabudowy mieszkaniowej wielorodzinnej 1 2 3 6 8
RZM	Teren zabudowy zagrodowej 1 2 3 6
KR	Teren komunikacji drogowej wewnętrznej 4 5
—▲—	Nieprzekraczalne linie zabudowy
↔	Wymiarowanie

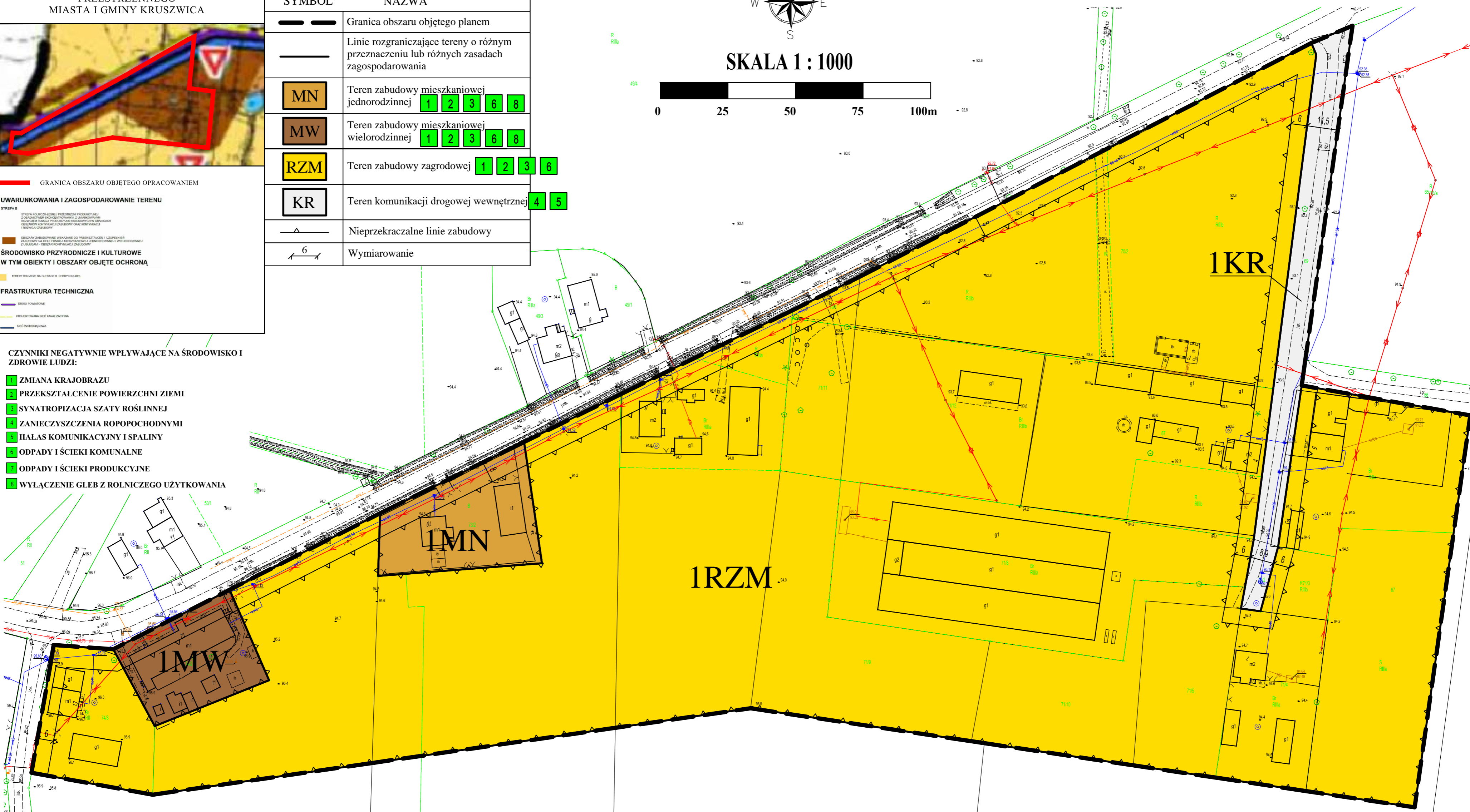


SKALA 1 : 1000



CZYNNIKI NEGATYWNIE WPŁYWAJĄCE NA ŚRODOWISKO I ZDROWIE LUDZI:

- 1 ZMIANA KRAJOBRAZU
- 2 PRZEKSZTAŁCENIE POWIERZCHNI ZIEMI
- 3 SYNANTROPIZACJA SZATY ROŚLINNEJ
- 4 ZANIECZYSZCZENIA ROPOPOCHODNYMI
- 5 HAŁAS KOMUNIKACYJNY I SPALINY
- 6 ODPADY I ŚCIEKI KOMUNALNE
- 7 ODPADY I ŚCIEKI PRODUKCYJNE
- 8 WYLĄCZENIE GLEB Z ROLNICZEGO UŻYTKOWANIA



KOPIA MAPY ZASADNICZEJ

Nazwa organu wydającego licencję:	Starosta Inowrocławski
Nr licencji:	GN.1.6642.1.3549.2023
Data wykonania kopii:	11.12.2023 r.
Układ współrzędnych:	PL-2000 str. 6

**ORGAN SPORZĄDZAJĄCY PLAN:
BURMISTRZ KRUSZWICY**