

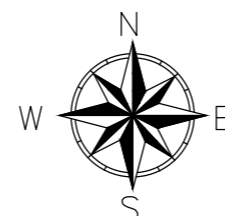
# MIEJSCOWY PLAN ZAGOSPODAROWANIA PRZESTRZENNEGO DLA TERENU POŁOŻONEGO W MIEJSCOWOŚCI KRUSZYCE, GMINA KRUSZWICA

Załącznik Nr 1  
do Uchwały Nr .....  
Rady Miejskiej w Kruszwicy  
z dnia ..... r.

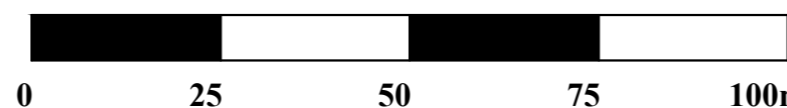
WYRYS ZE STUDIUM UWARUNKWAŃ  
I KIERUNKÓW ZAGOSPODAROWANIA  
PRZESTRZENNEGO  
MIASTA I GMINY KRUSZWICA



OZNACZENIA OBOWIĄZUJĄCE	
SYMBOL	NAZWA
	Granica obszaru objętego planem
	Linie rozgraniczające tereny o różnym przeznaczeniu lub różnych zasadach zagospodarowania
	Teren zabudowy mieszkaniowej jednorodzinnej
	Teren zabudowy mieszkaniowej wielorodzinnej
	Teren zabudowy zagrodowej
	Teren komunikacji drogowej wewnętrznej
	Nieprzekraczalne linie zabudowy
	Wymiarowanie



SKALA 1 : 1000



**GRANICA OBSZARU OBJĘTEGO OPRACOWANIEM**

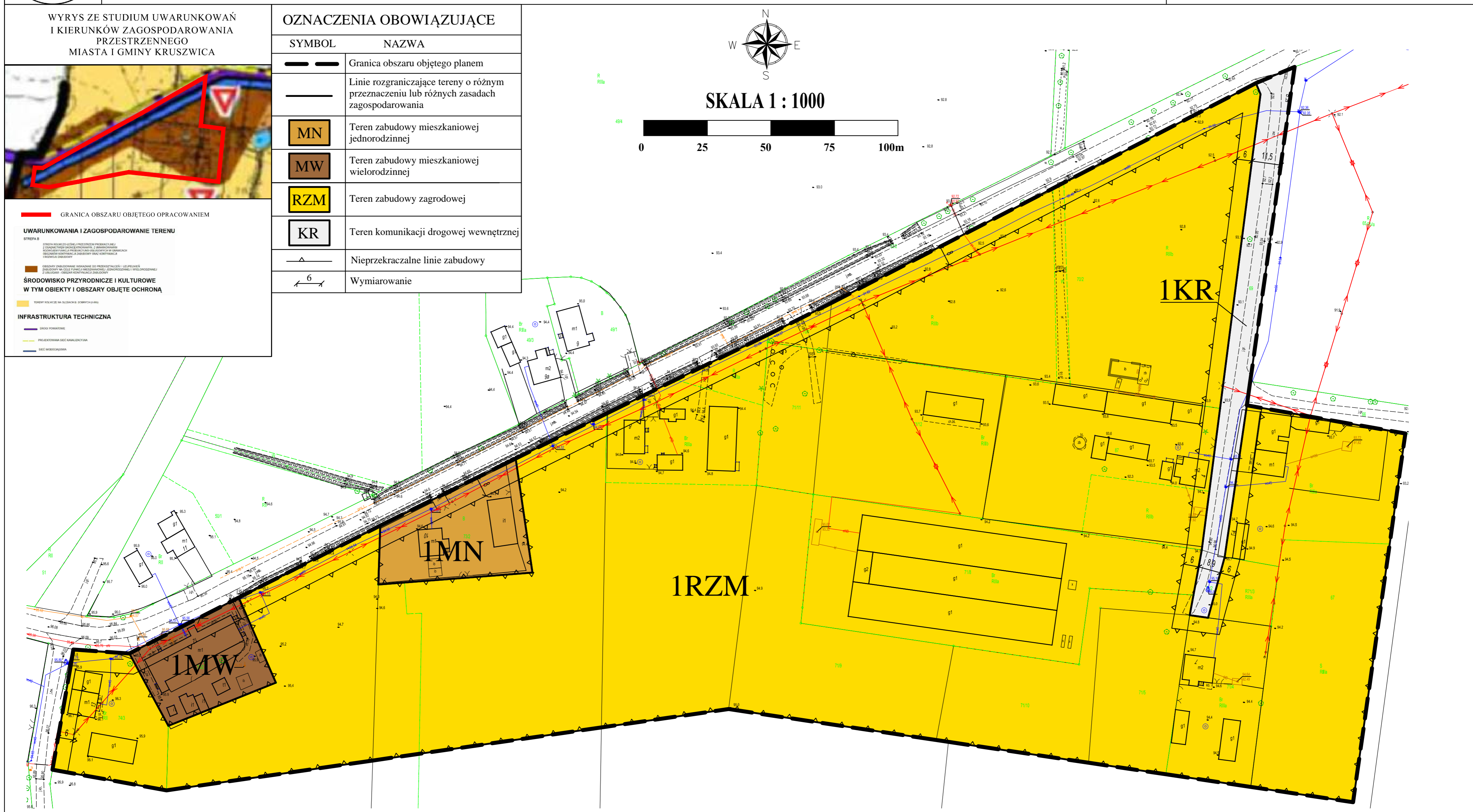
**UWARUNKOWANIA I ZAGOSPODAROWANIE TERENU**

STREFA B  
STREFA C

**ŚRODOWISKO PRZYRODNICZE I KULTUROWE  
W TYM OBIĘTKY I OBSZARY OBJĘTE OCHRONĄ**

**INFRASTRUKTURA TECHNICZNA**

WODY PODZIEMNE  
PROJEKTOWANA SIĘC KANALIZACYJNA  
SIĘC WODOWODNA



KOPIA MAPY ZASADNICZEJ	
Nazwa organu wydającego licencję:	Starosta Inowrocławski
Nr licencji:	GN.1.6642.1.3549.2023
Data wykonania kopii:	11.12.2023 r.
Układ współrzędnych:	PL-2000 str. 6

ORGAN SPORZĄDZAJĄCY PLAN:  
BURMISTRZ KRUSZWICY