
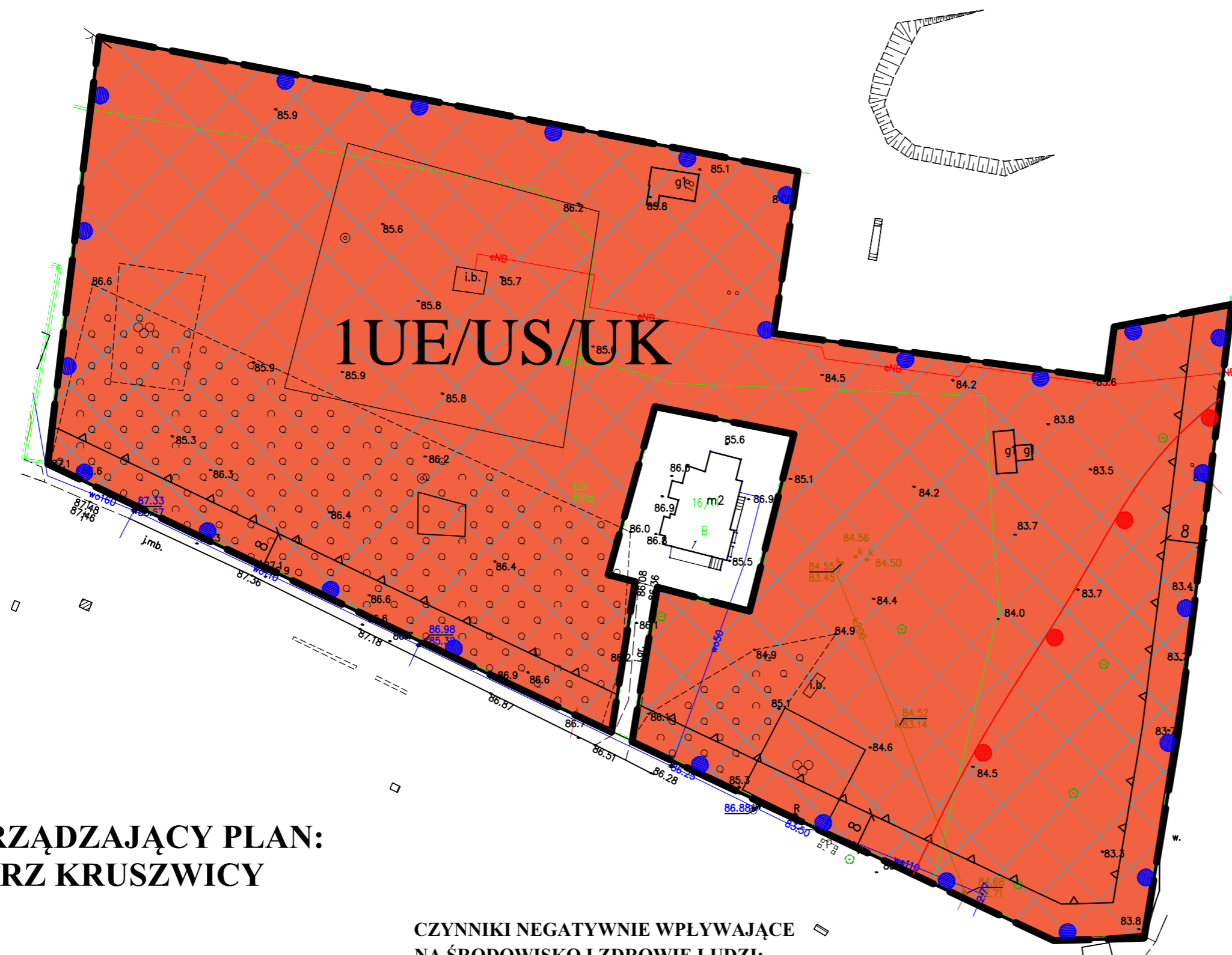
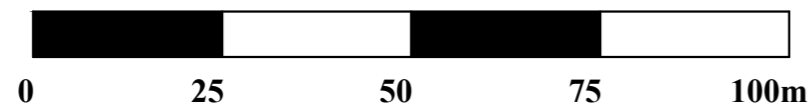


ZAŁĄCZNIK GRAFICZNY DO PROGNOZY ODDZIAŁYWANIA NA ŚRODOWISKO USTALEŃ MIEJSCOWEGO PLANU ZAGOSPODAROWANIA PRZESTRZENNEGO W MIEJSCOWOŚCI ARTUROWO I KARCZYN, GMINA KRUSZWICA



SKALA 1 : 1000



**ORGAN SPORZĄDZAJĄCY PLAN:
BURMISTRZ KRUSZWICY**

**CZYNNIKI NEGATYWNIE WPLYWAJĄCE
NA ŚRODOWISKO I ZDROWIE LUDZI:**

- 1** ZMIANA KRAJOBRAZU
- 2** PRZEKSZTAŁCENIE POWIERZCHNI ZIEMI
- 3** SYNANTROPIZACJA SZATY ROŚLINNEJ
- 4** ZANIECZYSZCZENIA ROPOPOCHODNYMI
- 5** HAŁAS KOMUNIKACYJNY I SPALINY
- 6** ODPADY I ŚCIEKI KOMUNALNE
- 7** ODPADY I ŚCIEKI PRODUKCYJNE
- 8** WYŁĄCZENIE GLEB Z ROLNICZEGO UŻYTKOWANIA

KOPIA MAPY ZASADNICZEJ

Nazwa organu wydającego licencję:	Starosta Inowrocławski
Nr licencji:	6642.1.1773.2022_0407_P
Data wykonania kopii:	05.07.2022 r.
Układ współrzędnych:	PL-2000 str. 6

WYRYS ZE STUDIUM UWARUNKOWAŃ
I KIERUNKÓW ZAGOSPODAROWANIA
PRZESTRZENNEGO
MIASTA I GMINY KRUSZWICA



- GRANICA OBSZARU OBJĘTEGO OPRACOWANIEM
- GRANICA OBSZARU OBJĘTEGO ZMIANĄ STUDIUM
- KIERUNKI ZMIAN W STRUKTURZE PRZESTRZENNEJ MIASTA I GMINY KRUSZWICA ORAZ W PRZEZNACZENIU TERENÓW**
- TERENY ZABUDOWY MIESZKANIOWEJ LUB USŁUGOWEJ
- TERENY ZABUDOWY USŁUGOWEJ
- OBSZARY I ZASADY OCHRONY DZIEDZICTWA KULTUROWEGO I ZBYTKÓW ORAZ DÓBR KULTURY WSPÓŁCZESNEJ**
- STREFA "A" - STREFA OCHRONY KONSERWATORSKIEJ
- STREFA "W" - STREFA OCHRONY ARCHEOLOGICZNEJ
- OBIEKT WPISANY DO REJESTRU ZBYTKÓW

OZNACZENIA OBOWIĄZUJĄCE

SYMBOL	NAZWA
	Granica obszaru objętego planem
	Linie rozgraniczające tereny o różnym przeznaczeniu lub różnych zasadach zagospodarowania
	Teren usług edukacji, usług sportu i rekreacji lub usług kultury i rozrywki 1 2 3 6 8
	Nieprzekraczalne linie zabudowy
	Wymiarowanie
	Zabytkowy park wpisany do rejestru zabytków
	Granica strefy "A" ochrony konserwatorskiej obejmująca zabytkowy park wpisany do rejestru zabytków
	Granica strefy "W" ochrony archeologicznej