


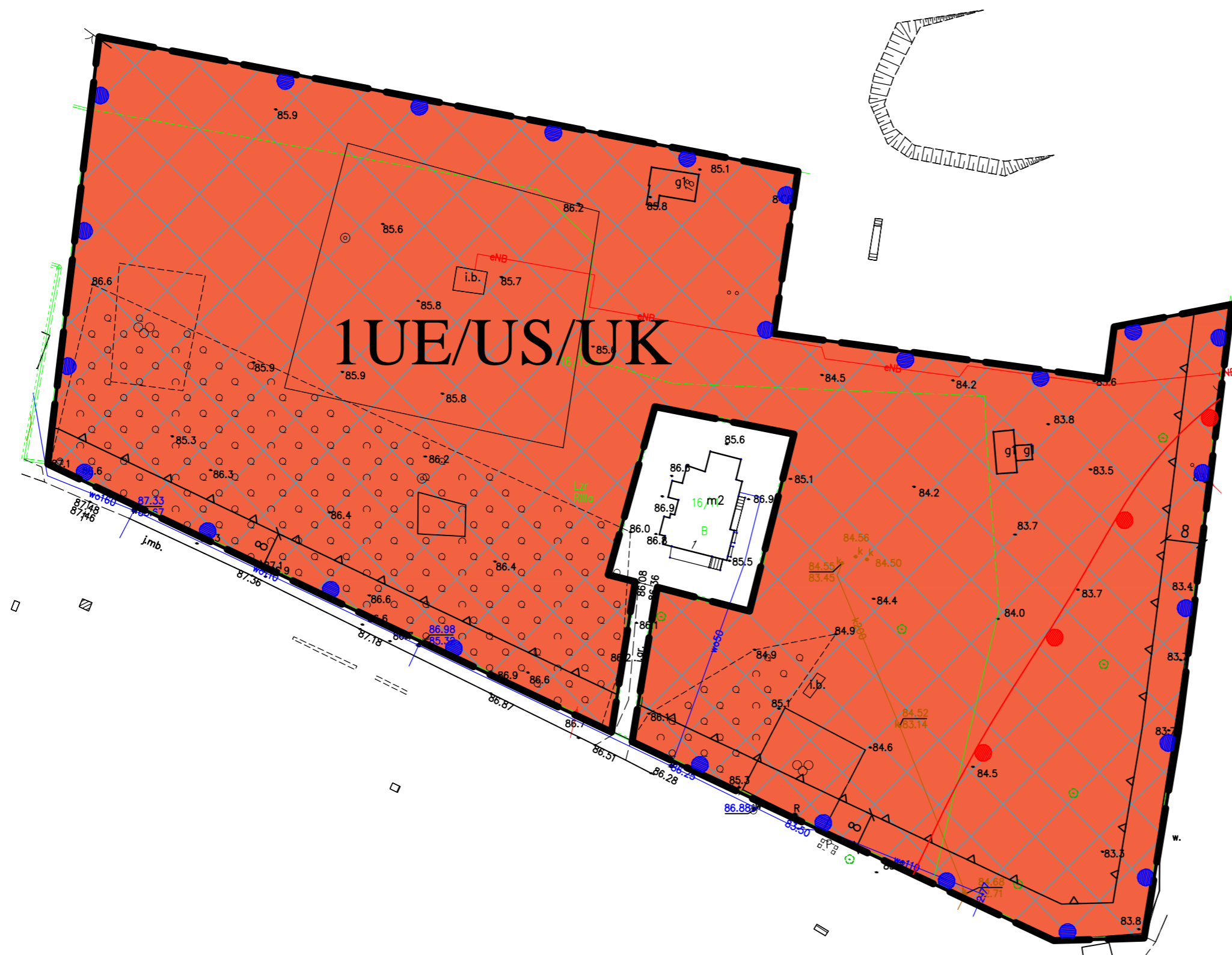
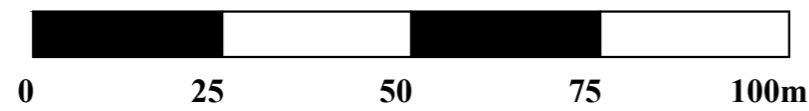
# MIEJSCOWY PLAN ZAGOSPODAROWANIA PRZESTRZENNEGO W MIEJSCOWOŚCI ARTUROWO I KARCZYN, GMINA KRUSZWICA

## Załącznik Nr 3

do Uchwały Nr .....  
Rady Miejskiej w Kruszwicy  
z dnia .....



SKALA 1 : 1000



WYRYS ZE STUDIUM UWARUNKWAŃ  
I KIERUNKÓW ZAGOSPODAROWANIA  
PRZESTRZENNEGO  
MIASTA I GMINY KRUSZWICA



- GRANICA OBSZARU OBJĘTEGO OPRACOWANIEM
- GRANICA OBSZARU OBJĘTEGO ZMIANĄ STUDIUM
- KIERUNKI ZMIAN W STRUKTURZE PRZESTRZENNEJ MIASTA I GMINY KRUSZWICA ORAZ W PRZEZNACZENIU TERENÓW**
- TERENY ZABUDOWY MIESZKANIOWEJ LUB USŁUGOWEJ
- TERENY ZABUDOWY USŁUGOWEJ
- OBSZARY I ZASADY OCHRONY DZIEDZICTWA KULTUROWEGO I ZBYTKÓW ORAZ DÓBR KULTURY WSPÓŁCZESNEJ**
- STREFA "A" - STREFA OCHRONY KONSERWATORSKIEJ
- STREFA "W" - STREFA OCHRONY ARCHEOLOGICZNEJ
- OBIEKT WPISANY DO REJESTRU ZBYTKÓW

## OZNACZENIA OBOWIĄZUJĄCE

SYMBOL	NAZWA
	Granica obszaru objętego planem
	Linie rozgraniczające tereny o różnym przeznaczeniu lub różnych zasadach zagospodarowania
	Teren usług edukacji, usług sportu i rekreacji lub usług kultury i rozrywki
	Nieprzekraczalne linie zabudowy
	Wymiarowanie
	Zabytkowy park wpisany do rejestru zabytków
	Granica strefy "A" ochrony konserwatorskiej obejmująca zabytkowy park wpisany do rejestru zabytków
	Granica strefy "W" ochrony archeologicznej

### KOPIA MAPY ZASADNICZEJ

Nazwa organu wydającego licencję:	Starosta Inowrocławski
Nr licencji:	6642.1.1773.2022_0407_P
Data wykonania kopii:	05.07.2022 r.
Układ współrzędnych:	PL-2000 str. 6

**ORGAN SPORZĄDZAJĄCY PLAN:  
BURMISTRZ KRUSZWICY**