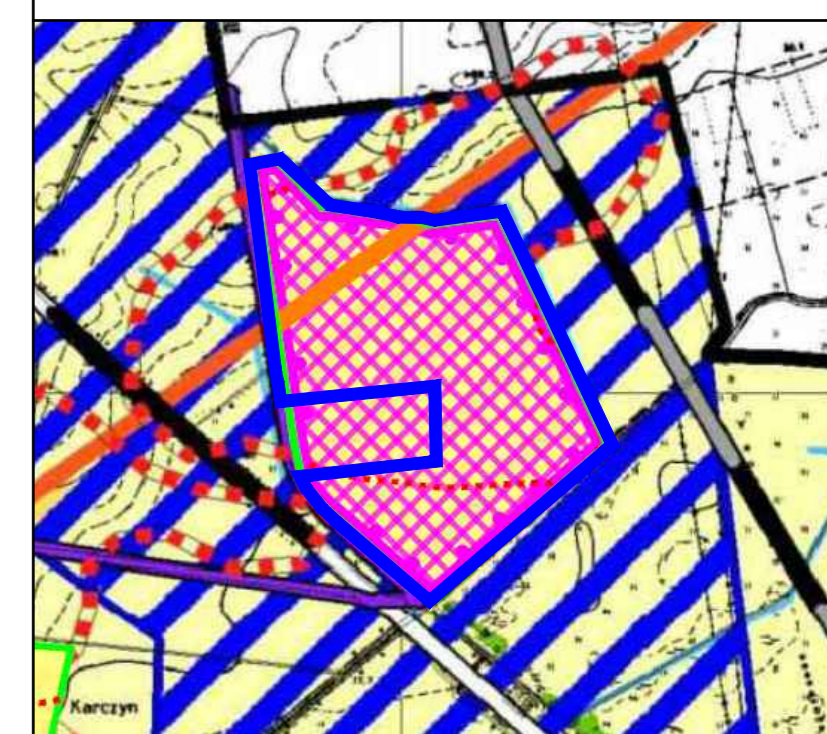


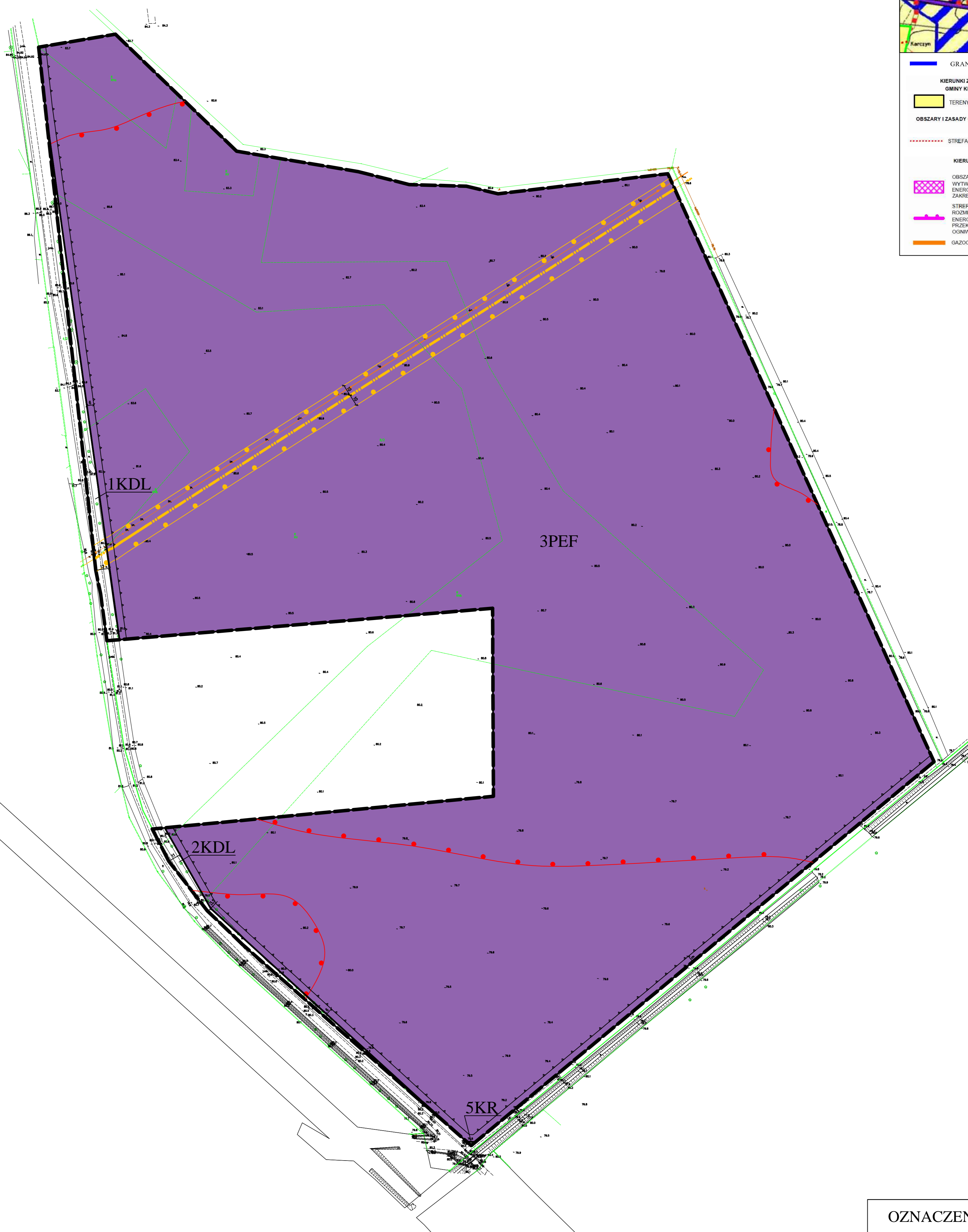
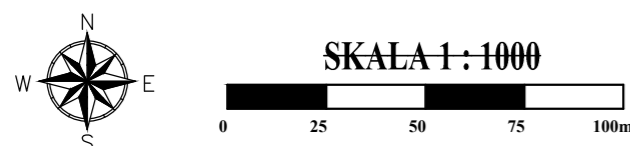
MIEJSCOWY PLAN ZAGOSPODAROWANIA PRZESTRZENNEGO W MIEJSCOWOŚCI ARTUROWO I KARCZYN, GMINA KRUSZWICA

Załącznik Nr 2
do Uchwały Nr
Rady Miejskiej w Kruszwicy
z dnia r.

WYRYS ZE STUDIUM UWARUNKOWAŃ
I KIERUNKÓW ZAGOSPODAROWANIA
PRZESTRZENNEGO
MIASTA I GMINY KRUSZWICA



- GRANICA OBSZARU OBJĘTEGO OPRACOWANIEM
- KIERUNKI ZMIAN W STRUKTURZE PRZESTRZENNEJ MIASTA I GMINY KRUSZWICA ORAZ W PRZEZNACZENIU TERENÓW**
- TERENY ROLNE
- OBSZARY I ZASADY OCHRONY DZIEDZICTWA KULTUROWEGO I ZBYTKÓW OR. DOBR KULTURY WSPÓŁCZESNEJ**
- STREFA "W" - STREFA OCHRONY ARCHEOLOGICZNEJ
- KIERUNKI ROZWOJU SYSTEMÓW KOMUNIKACJI I INFRASTRUKTURY TECHNICZNEJ**
- OBSZAR NA KTÓRYM ROZMIESZCZONE BĘDĄ URZĄDZENIA WYTWARZAJĄCE ENERGIĘ Z ODNAWIALNYCH ŹRÓDEŁ ENERGI O MOCY PRZEKRACZAJĄCEJ 100 kW (WYŁĄCZNIE Z ZAKRESU OGNIW FOTOWOLTAYCZNYCH)
- STREFA OCHRONNA OBSZARU NA KTÓRYM ROZMIESZCZONE BĘDĄ URZĄDZENIA WYTWARZAJĄCE ENERGIĘ Z ODNAWIALNYCH ŹRÓDEŁ ENERGI O MOCY PRZEKRACZAJĄCEJ 100 kW (WYŁĄCZNIE Z ZAKRESU OGNIW FOTOWOLTAYCZNYCH)
- GAZOCIĄG TRANZYTYWY DN1400 ROSJA-EUROPA



OZNACZENIA OBOWIĄZUJĄCE

SYMBOL	NAZWA
	Granica obszaru objętego planem
	Linie rozgraniczające tereny o różnym przeznaczeniu lub różnych zasadach zagospodarowania
	Teren produkcji energii - teren elektrowni słonecznej
	Tereny komunikacji drogowej publicznej - tereny drogi lokalnej
	Teren komunikacji drogowej wewnętrznej
	Nieprzekraczalne linie zabudowy
	Wymiarowanie
	Granica strefy "W" ochrony archeologicznej

OZNACZENIA INFORMACYJNE

	Gazociąg tranzytowy DN1400 "Jamał - Europa Zachodnia" wraz ze strefą kontrolowaną
--	---

KOPIA MAPY ZASADNICZEJ

Nazwa organu wydającego licencję:	Starosta Inowrocławski
Nr licencji:	6642.1.1773.2022_0407_P
Data wykonania kopii:	05.07.2022 r.
Układ współrzędnych:	PL-2000 str. 6

ORGAN SPORZĄDZAJĄCY PLAN: BURMISTRZ KRUSZWICY