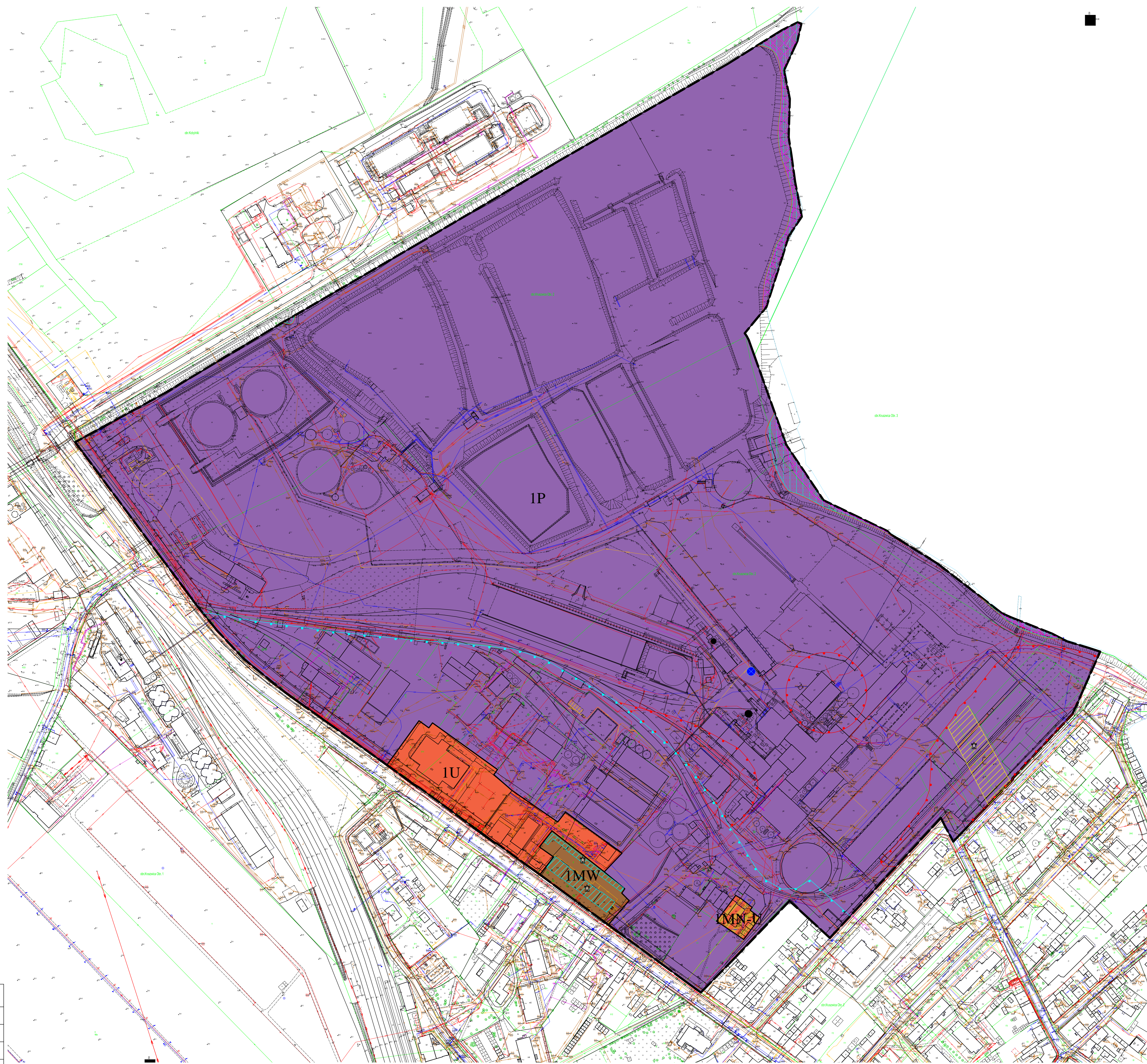

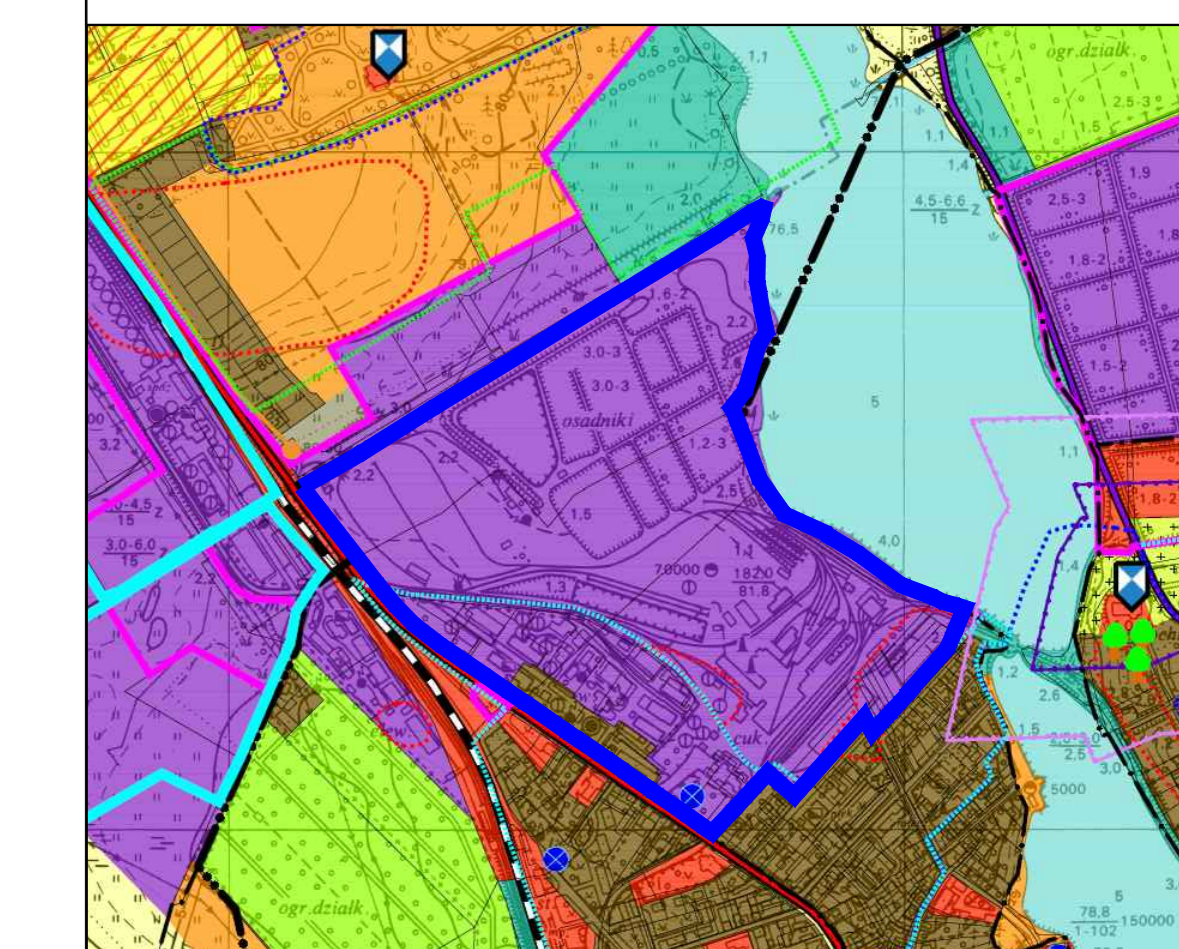


ZAŁĄCZNIK GRAFICZNY DO PROGNOZY ODDZIAŁYWANIA NA ŚRODOWISKO USTALEŃ MIEJSCOWEGO PLANU ZAGOSPODAROWANIA PRZESTRZENNEGO TERENU PRZYLEGŁEGO DO ULICY NIEPODLEGŁOŚCI W MIEJSCOWOŚCI KRUSZWICA, GMINA KRUSZWICA



WYRYS ZE STUDIUM UWARUNKOWAŃ I KIERUNKÓW ZAGOSPODAROWANIA PRZESTRZENNEGO MIASTA I GMINY KRUSZWICA



- GRANICA OBSZARU OBJĘTEGO OPRACOWANIEM
- OZNACZENIA ZMIANY STUDIUM UWARUNKOWAŃ I KIERUNKÓW ZAGOSPODAROWANIA PRZESTRZENNEGO MIASTA I GMINY KRUSZWICA SPORZĄDZONEGO NA PODSTAWIE UCHWAŁY NR XLV/464/2018 Z DNIA 16 PAŹDZIERNIKA 2018 R. KIERUNKI ZMIAN W STRUKTURZE PRZESTRZENNEJ MIASTA I GMINY KRUSZWICA ORAZ W PRZEZNACZENIU TERENÓW
- TERENY ZABUDOWY MIESZKANIOWEJ LUB USŁUGOWEJ
- TERENY ZABUDOWY PRODUKCYJNEJ, SKŁADOWEJ I MAGAZYNOWEJ USŁUGOWEJ
- OBSZARY I ZASADY OCHRONY DZIEDZICTWA KULTUROWEGO I ZBYTKÓW ORAZ DÓBR KULTURY WSPÓŁCZESNEJ
- STREFA "W" - STREFA OCHRONY ARCHEOLOGICZNEJ
- STREFA "B" - STREFA OCHRONY KONSERWATORSKIEJ
- KIERUNKI ROZWOJU SYSTEMÓW KOMUNIKACJI I INFRASTRUKTURY TECHNICZNEJ
- STUJNA GŁĘBOKA

CZYNNIKI NEGATYWNIE WPŁYWAJĄCE NA ŚRODOWISKO I ZDROWIE LUDZI:

- ZMIANA KRAJOBRAZU
- PRZEKSZTAŁCENIE POWIERZCHNI ZIEMI
- SYNANTROPIZACJA SZATY ROŚLINNEJ
- ZANIECZYSZCZENIA ROPOPOCHODNYMI
- HAŁAS KOMUNIKACYJNY I SPALINY
- ODPADY I ŚCIEKI KOMUNALNE
- ODPADY I ŚCIEKI PRODUKCYJNE
- WYLĄCZENIE GLEB Z ROLNICZEGO UŻYTKOWANIA

OZNACZENIA OBOWIĄZUJĄCE

SYMBOL	NAZWA
— — — — —	Granica obszaru objętego planem
— — — — —	Linie rozgraniczające tereny o różnym przeznaczeniu lub różnych zasadach zagospodarowania
MN-U	Teren zabudowy mieszkaniowej jednorodzinnej lub usług 1 2 3 4 5 6 7 8
MW	Teren zabudowy mieszkaniowej wielorodzinnej 1 2 3 4 5 6 7 8
U	Teren usług 1 2 3 4 5 6 7 8
P	Teren produkcji 1 2 3 4 5 6 7 8 9 10
— — — — —	Nieprzekraczalne linie zabudowy
— — — — —	Wymiarowanie
— — — — —	Granica strefy "B" ochrony konserwatorskiej
— — — — —	Granica strefy "W" ochrony archeologicznej
⚠	Obszar ujęty w ewidencji zabytków - cmentarz żydowski
⚠	Obiekty ujęte w ewidencji zabytków

OZNACZENIA INFORMACYJNE

⊠	Obszary szczególnego zagrożenia powodzią o średnim prawdopodobieństwie występowania raz na 100 lat (p=1%)
⊠	Obszary szczególnego zagrożenia powodzią o wysokim prawdopodobieństwie występowania raz na 10 lat (p=10%)
⊠	Obszary, na których prawdopodobieństwo wystąpienia powodzi jest niskie i wynosi 0,2%
●	Ujęcie wód podziemnych

ORGAN SPORZĄDZAJĄCY PLAN:
BURMISTRZ KRUSZWICY

KOPIA MAPY ZASADNICZEJ	
Nazwa organu wydającego licencję:	Starosta Inowrocławski
Nr licencji:	6642.1.3280.2023_0407_P
Data wykonania kopii:	23.11.2023 r.
Układ współrzędnych:	PL-2000 str. 6