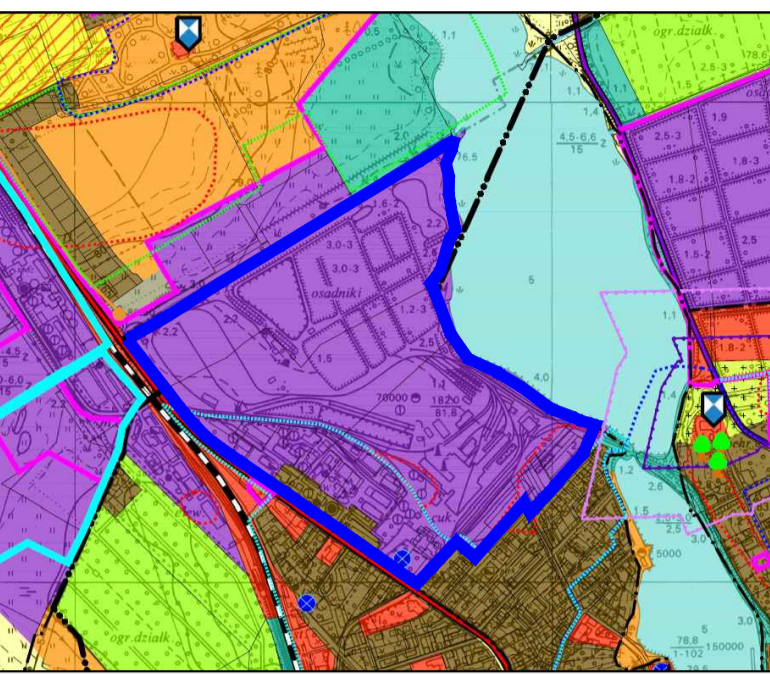


MIEJSCOWY PLAN ZAGOSPODAROWANIA PRZESTRZENNEGO TERENU PRZYLEGŁEGO DO ULICY NIEPODLEGŁOŚCI W MIEJSCOWOŚCI KRUSZWICA, GMINA KRUSZWICA

Załącznik Nr 1
do Uchwały Nr
Rady Miejskiej w Kruszwicy
z dnia r.

WYRYS ZE STUDIUM UWARUNKOWAŃ I KIERUNKÓW ZAGOSPODAROWANIA PRZESTRZENNEGO MIASTA I GMINY KRUSZWICA



GRANICA OBSZARU OBJĘTEGO OPRACOWANIEM

OZNACZENIA ZMIANY STUDIUM UWARUNKOWAŃ I KIERUNKÓW ZAGOSPODAROWANIA PRZESTRZENNEGO MIASTA I GMINY KRUSZWICA SPORZĄDZONEGO NA PODSTAWIE UCHWAŁY NR XLV/1069/2019 Z DNIA 16 PAŹDZIERNIKA 2019 R. KIERUNKI ZMIAN W STRUKTURZE PRZESTRZENNEJ MIASTA I GMINY KRUSZWICA ORAZ W PRZEZNACZENIU TERENÓW

TERENY ZABUDOWY MIESZKANIOWEJ LUB USŁUGOWEJ

TERENY ZABUDOWY PRODUKCYJNEJ, SKŁADOWEJ I MAGAZYNOWEJ / USŁUGOWEJ

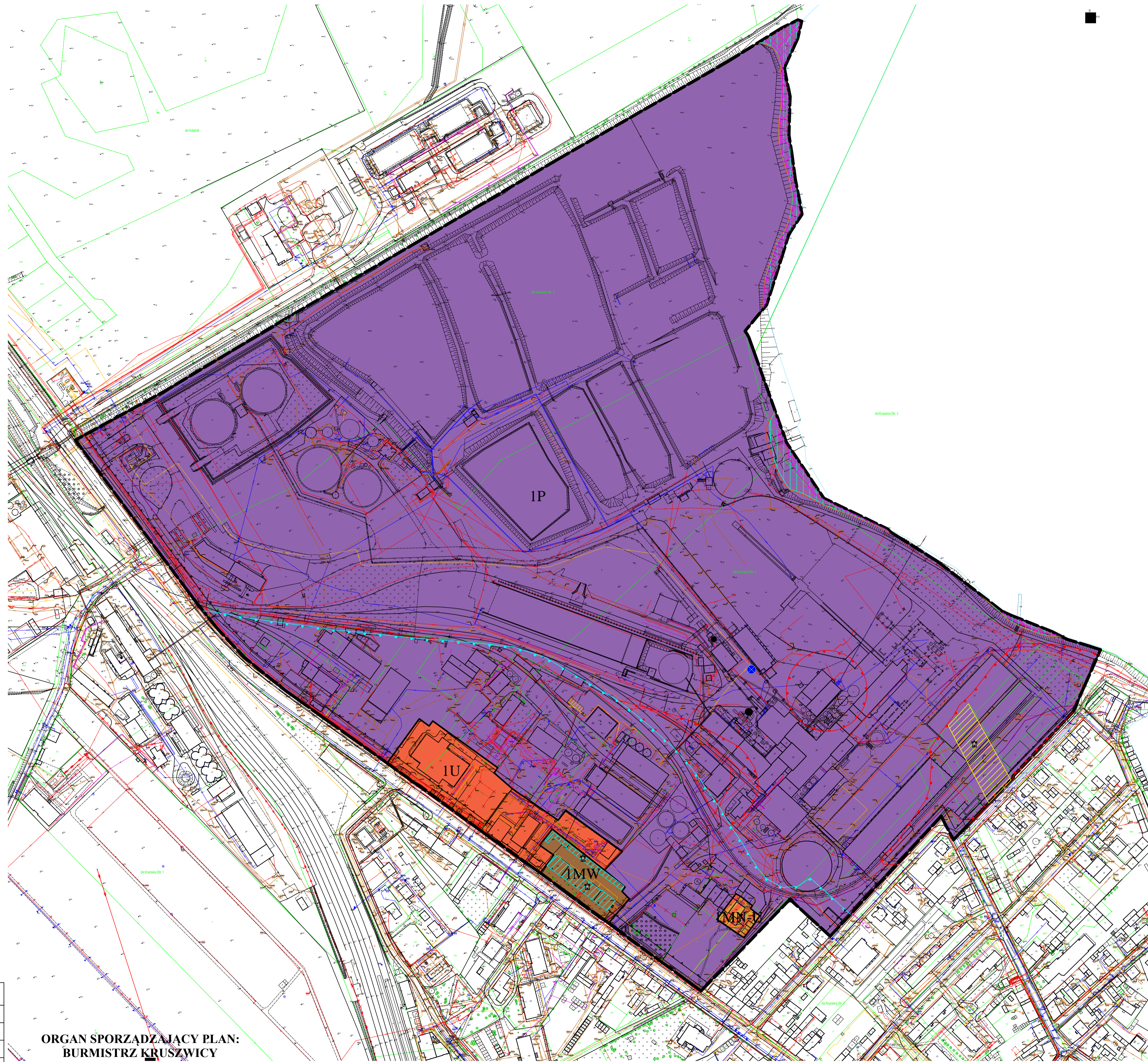

OBSZARY I ZASADY OCHRONY DZIEDZICTWA KULTUROWEGO I ZBYTKÓW ORAZ DZIEŚCI KULTURY WSPÓŁCZESNEJ

STREFA "W" - STREFA OCHRONY ARCHEOLOGICZNEJ

STREFA "B" - STREFA OCHRONY KONSERWATORSKIEJ

KIERUNKI ROZWOJU SYSTEMÓW KOMUNIKACJI I INFRASTRUKTURY TECHNICZNEJ

STUJENIA GŁĘBINOWA



OZNACZENIA OBOWIĄZUJĄCE

SYMBOL	NAZWA
	Granica obszaru objętego planem
	Linie rozgraniczające tereny o różnym przeznaczeniu lub różnych zasadach zagospodarowania
	Teren zabudowy mieszkaniowej jednorodzinnej lub usług
	Teren zabudowy mieszkaniowej wielorodzinnej
	Teren usług
	Teren produkcji
	Nieprzekraczalne linie zabudowy
	Wymiarowanie
	Granica strefy "B" ochrony konserwatorskiej
	Granica strefy "W" ochrony archeologicznej
	Obszar ujęty w ewidencji zabytków - cmentarz żydowski
	Obiekty ujęte w ewidencji zabytków

OZNACZENIA INFORMACYJNE

	Obszary szczególnego zagrożenia powodzi o średnim prawdopodobieństwie występowania raz na 100 lat (p=1%)
	Obszary szczególnego zagrożenia powodzi o wysokim prawdopodobieństwie występowania raz na 10 lat (p=10%)
	Obszary, na których prawdopodobieństwo wystąpienia powodzi jest niskie i wynosi 0,2%
	Ujęcie wód podziemnych

KOPIA MAPY ZASADNICZEJ

Nazwa organu wydającego licencję:	Starosta Inowrocławski
Nr licencji:	6642.1.3280.2023_0407_P
Data wykonania kopii:	23.11.2023 r.
Układ współrzędnych:	PL-2000 str. 6

ORGAN SPORZĄDZAJĄCY PLAN:
BURMISTRZ KRUSZWICY