



MINISTERSTWO
ROZWOJU




WOJEWÓDZTWO
KUJAWSKO-POMORSKIE

Unia Europejska
Fundusz Spójności



Załącznik
do Uchwały Nr

.....
Rady Miejskiej w Kruszwicy
z dnia



Lokalny Program Rewitalizacji gminy Kruszwica na lata 2015 - 2023

Kruszwica, listopad 2019 r.



Lokalny Program Rewitalizacji gminy Kruszwica na lata 2015 - 2023

SPIS TREŚCI

1.	Wykaz skrótów	4
2.	Wprowadzenie i metodologia	5
3.	Opis powiązań PR z dokumentami strategicznymi i planistycznymi	11
3.1.	Dokumenty krajowe	11
3.2.	Dokumenty regionalne	15
3.3.	Dokumenty lokalne	19
4.	Uproszczona diagnoza gminy z wnioskami	25
4.1.	Dane podstawowe	25
4.2.	Demografia	26
4.3.	Pomoc Społeczna	26
4.4.	Bezrobocie	27
4.5.	Zasoby mieszkaniowe	27
4.6.	Edukacja	28
4.7.	Gospodarka	28
4.8.	Sfera techniczna, przestrzenno – funkcjonalna oraz środowiskowa	28
4.9.	Wnioski z przeprowadzonej diagnozy gminy	29
5.	Obszar zdegradowany gminy	30
6.	Obszar rewitalizacji gminy	62
7.	Szczegółowa diagnoza obszaru rewitalizacji	67
	Sfera społeczna	71
	Sfera gospodarcza	74
	Sfera Środowiskowa	75
	Sfera Przestrzenno – funkcjonalna oraz techniczna	75
8.	Wizja stanu obszaru rewitalizacji po przeprowadzeniu rewitalizacji	84
9.	Cele rewitalizacji oraz odpowiadające im kierunki działań służące eliminacji lub ograniczeniu negatywnych zjawisk	87
10.	Lista planowanych projektów/przedsięwzięć rewitalizacyjnych	100
11.	Mechanizmy zapewnienia komplementarności między poszczególnymi projektami/przedsięwzięciami rewitalizacyjnymi oraz pomiędzy działaniami różnych podmiotów i funduszy na obszarze objętym programem rewitalizacji	125
12.	Mechanizmy włączenia mieszkańców, przedsiębiorców oraz innych podmiotów i grup aktywnych na terenie gminy w proces rewitalizacji	142
13.	Szacunkowe ramy finansowe w odniesieniu do głównych projektów/przedsięwzięć rewitalizacyjnych ...	158
14.	System zarządzania realizacją programu rewitalizacji	164



Lokalny Program Rewitalizacji gminy Kruszwica na lata 2015 - 2023

15. System monitoringu i oceny skuteczności działań oraz system wprowadzania modyfikacji w reakcji na zmiany w otoczeniu programu rewitalizacji.....	168
16. Analiza oddziaływania na środowisko	170
Załącznik nr 1 Zakres, źródło pozyskania danych niezbędnych do opracowania diagnozy gminy Kruszwica, poszczególnych obszarów rewitalizacji oraz wyliczenia wskaźników użytych w dokumencie pn. „ Lokalny Program Rewitalizacji Gminy Kruszwica na lata 2015-2023	172
Spis fotografii	175
Spis map	175
Spis schematów.....	175
Spis tabel	176
Spis wykresów.....	179



1. WYKAZ SKRÓTÓW

LPR – Lokalny Program Rewitalizacji

EFS – Europejski Fundusz Społeczny

EFRR – Europejski Fundusz Rozwoju Regionalnego

RPO WK-P 2014 – 2020 – Regionalny program Operacyjny Województwa Kujawsko – Pomorskiego na lata 2014 – 2020

FS – Fundusz Spójności

LSR – Lokalna Strategia Rozwoju

ORSG – Obszar Rozwoju Społeczno – Gospodarczego

KSRR - Krajowa Strategia Rozwoju Regionalnego 2010 – 2020: Regiony, Miasta, Obszary wiejskie

SRPS - Strategia Rozwiązywania Problemów Społecznych

SRG – Strategia Rozwoju Gminy



2. WPROWADZENIE I METODOLOGIA

Lokalny Program Rewitalizacji gminy Kruszwica na lata 2015 - 2023 był opracowywany zgodnie z wytycznymi dla województwa kujawsko-pomorskiego, które zostały zawarte w dokumencie pn. „Zasady **programowania przedsięwzięć rewitalizacyjnych w celu ubiegania się o środki finansowe w ramach Regionalnego Programu Operacyjnego Województwa Kujawsko-Pomorskiego na lata 2014-2020**” z dnia 27 stycznia 2016 roku. Ponadto jest zgodny z zasadami ogólnokrajowymi znajdującymi się w „Wytycznych **w zakresie rewitalizacji w programach operacyjnych na lata 2014-2020**” Ministerstwa Infrastruktury i Rozwoju z dnia 3 lipca 2015 roku.

Wytyczne ministerialne definiują **rewitalizację**, jako kompleksowy proces wyprowadzania ze stanu kryzysowego obszarów zdegradowanych poprzez działania całościowe (powiązane wzajemnie przedsięwzięcia obejmujące kwestie społeczne oraz gospodarcze lub przestrzenno-funkcjonalne lub techniczne lub środowiskowe), integrujące interwencję na rzecz społeczności lokalnej, przestrzeni i lokalnej gospodarki, skoncentrowane terytorialnie i prowadzone w sposób zaplanowany oraz zintegrowany poprzez programy rewitalizacji.

Teren, na którym zdiagnozowano stan kryzysowy to **obszar zdegradowany**. Może on być podzielony na podobszary, w tym podobszary nieposiadające ze sobą wspólnych granic pod warunkiem stwierdzenia stanu kryzysowego na każdym z nich. W przypadku gminy Kruszwica delimitację obszaru zdegradowanego przeprowadzono w oparciu o analizę wskaźnikową poszczególnych sołectw oraz dwóch jednostek struktury przestrzeni miejskiej określonych, jako wschodnia i zachodnia część miasta Kruszwica.

Następnym etapem tworzenia LPR było wyznaczenie **obszaru rewitalizacji**. Jest to całość lub część obszaru zdegradowanego, cechująca się szczególną koncentracją negatywnych zjawisk. Obszar rewitalizacji również może być podzielony na podobszary, w tym podobszary nieposiadające ze sobą wspólnych granic, lecz nie może obejmować terenów większych niż 20% powierzchni gminy oraz zamieszkałych przez więcej niż 30% mieszkańców gminy.



Lokalny Program Rewitalizacji gminy Kruszwica na lata 2015 - 2023

Stan kryzysowy jest spowodowany koncentracją **negatywnych zjawisk społecznych** takich jak bezrobocie, ubóstwo, przestępczość, niski poziom edukacji lub kapitału społecznego, niewystarczający poziom uczestnictwa w życiu publicznym i kulturalnym, współwystępujących z negatywnymi zjawiskami, w co najmniej jednej z następujących sfer:

a) gospodarczej w zakresie:

- niskiego stopnia przedsiębiorczości,
- słabej kondycji lokalnych przedsiębiorstw.

b) środowiskowej w zakresie:

- przekroczenia standardów jakości środowiska,
- obecności odpadów stwarzających zagrożenie dla życia i zdrowia ludzi, bądź stanu środowiska.

c) przestrzenno - funkcjonalnej w zakresie:

- niewystarczającego wyposażenia w infrastrukturę techniczną i społeczną,
- braku dostępu do podstawowych usług lub ich niskiej jakości,
- niedostosowania rozwiązań urbanistycznych do zmieniających się funkcji obszaru,
- niskiego poziomu obsługi komunikacyjnej,
- deficytu lub niskiej jakości terenów publicznych.

d) technicznej w zakresie:

- degradacji stanu technicznego obiektów budowlanych, w tym o przeznaczeniu mieszkaniowym,
- braku funkcjonowania rozwiązań technicznych umożliwiających efektywne korzystanie z obiektów budowlanych, w szczególności w zakresie energooszczędności i ochrony środowiska.

Rewitalizacja zakłada optymalne wykorzystanie specyficznych uwarunkowań danego obszaru i jest procesem wieloletnim, prowadzonym przez **interesariuszy** tego procesu (m.in. przedsiębiorców, organizacje pozarządowe, właścicieli nieruchomości, organy władzy publicznej), w tym przede wszystkim we współpracy z lokalną społecznością. Dla prowadzenia rewitalizacji wymagane są:

- a. uwzględnienie rewitalizacji jako istotnego elementu całościowej wizji rozwoju gminy;
- b. pełna diagnoza służąca wyznaczeniu obszaru rewitalizacji oraz analizie dotyczących go problemów; diagnoza obejmuje kwestie społeczne oraz gospodarcze lub przestrzenno-funkcjonalne lub techniczne lub środowiskowe;



Lokalny Program Rewitalizacji gminy Kruszwica na lata 2015 - 2023

- c. ustalenie hierarchii potrzeb w zakresie działań rewitalizacyjnych;
- d. właściwy dobór narzędzi i interwencji do potrzeb i uwarunkowań danego obszaru;
- e. zsynchronizowanie działań w sferze społecznej, gospodarczej, przestrzenno – funkcjonalnej, technicznej, środowiskowej;
- f. koordynacja prowadzonych działań oraz monitorowanie i ewaluacja skuteczności rewitalizacji;
- g. realizacja wynikającej z art. 5 ust. 1 rozporządzenia ogólnego zasady partnerstwa polegającej na włączeniu partnerów w procesy programowania i realizacji projektów rewitalizacyjnych w ramach programów operacyjnych oraz konsekwentnego, otwartego i trwałego dialogu z tymi podmiotami i grupami, których rezultaty rewitalizacji mają dotyczyć.

Właściwie wykonany **program rewitalizacji**, czyli wieloletni program działań w sferze społecznej oraz gospodarczej lub przestrzenno-funkcjonalnej lub technicznej lub środowiskowej, zmierzający do wyprowadzenia obszarów rewitalizacji ze stanu kryzysowego oraz stworzenia warunków do ich zrównoważonego rozwoju, musi charakteryzować się następującymi cechami:

Kompleksowość

Koncentracja

Komplementarność

Partycypacja



Lokalny Program Rewitalizacji gminy Kruszwica na lata 2015 - 2023

1. Kompleksowość programu rewitalizacji polega na:

a) ujęciu działań rewitalizacyjnych w sposób kompleksowy, w których uwzględnione będą projekty współfinansowane ze środków EFRR, EFS oraz innych publicznych lub prywatnych tak, aby nie pomijać aspektu społecznego oraz gospodarczego lub przestrzenno-funkcjonalnego lub technicznego lub środowiskowego związanego zarówno z danym obszarem, jak i jego otoczeniem. Projekty powinny być powiązane oraz wspólnie oddziaływać na zdiagnozowaną sytuację kryzysową. W ramach PR dla gminy Kruszwica zaplanowano przedsięwzięcia społeczne („miękkie”) w tym dofinansowane z EFS w okresie programowania UE 2014-2020) oraz uzupełniające je zadania inwestycyjne („twarde”).

2. Koncentracja programu rewitalizacji polega na:

a) skupieniu działań w ramach programu rewitalizacji na terenach obejmujących całość lub część zdiagnozowanego obszaru zdegradowanego i dotkniętych szczególną koncentracją zdiagnozowanych problemów i negatywnych zjawisk kryzysowych. Możliwa jest również realizacja projektów rewitalizacyjnych zlokalizowanych poza wyznaczonym obszarem rewitalizacji, jeśli służą one realizacji celów wynikających z programu rewitalizacji. Szczególnie dotyczy to inicjatyw społecznych polegających np. na aktywizacji zawodowej mieszkańców obszarów rewitalizacji, gdzie rozwiązania skierowane do ludności z obszaru rewitalizacji mogą być podejmowane poza obszarem rewitalizacji. W przypadku gminy Kruszwica projekty w ramach LPR będą realizowane na wyznaczonym obszarze rewitalizacji.

3. Komplementarność projektów rewitalizacyjnych jest szczególnie ważna i obejmuje kilka różnych wymiarów. Jej spełnienie jest wymogiem koniecznym dla wspierania projektów rewitalizacyjnych. Wyróżniamy komplementarności: przestrzenną, problemową, proceduralno-instytucjonalną, międzyokresową oraz źródeł finansowania.

a) komplementarność przestrzenna:

- oznacza konieczność wzięcia pod uwagę podczas tworzenia i realizacji programu rewitalizacji wzajemnych powiązań pomiędzy projektami/przedsięwzięciami rewitalizacyjnymi zarówno realizowanych na obszarze rewitalizacji, jak i znajdujących się poza nim, ale oddziałujących na obszar rewitalizacji,



Lokalny Program Rewitalizacji gminy Kruszwica na lata 2015 - 2023

- ma służyć temu, by program rewitalizacji efektywnie oddziaływał na cały dotknięty kryzysem obszar (a nie punktowo, w pojedynczych miejscach), poszczególne projekty rewitalizacyjne wzajemnie się dopełniały przestrzennie oraz by zachodził między nimi efekt synergii,

- celem zapewnienia komplementarności przestrzennej interwencji jest także to, by prowadzone działania nie skutkowały przenoszeniem problemów na inne obszary lub nie prowadziły do niepożądanych efektów społecznych takich jak segregacja społeczna i wykluczenie.

b) komplementarność problemowa:

- oznacza konieczność realizacji projektów rewitalizacyjnych, które będą się wzajemnie dopełniały tematycznie, sprawiając, że program rewitalizacji będzie oddziaływał na obszar rewitalizacji we wszystkich niezbędnych aspektach (społecznym, gospodarczym, przestrzenno-funkcjonalnym, technicznym, środowiskowym).

- ma przeciwdziałać fragmentacji działań koncentrując uwagę na całościowym spojrzeniu na przyczyny kryzysu danego obszaru.

- skuteczna komplementarność problemowa oznacza konieczność powiązania działań rewitalizacyjnych ze strategicznymi decyzjami gminy na innych polach, co skutkuje lepszą koordynacją tematyczną i organizacyjną działań administracji.

b) komplementarność proceduralno-instytucjonalna:

- oznacza konieczność takiego zaprojektowania systemu zarządzania programem rewitalizacji, który pozwoli na efektywne współdziałanie na jego rzecz różnych instytucji oraz wzajemne uzupełnianie się i spójność procedur.

c) komplementarność międzyokresowa:

- w procesach rewitalizacji kluczowe znaczenie ma zachowanie ciągłości programowej (polegającej na kontynuacji lub rozwijaniu wsparcia z polityki spójności 2007-2013). Z tego względu możliwe jest uzupełnianie przedsięwzięć już zrealizowanych w ramach polityki spójności 2007-2013 (np. o charakterze infrastrukturalnym) projektami komplementarnymi (np. o charakterze społecznym), realizowanymi w ramach polityki spójności 2014-2020.



Lokalny Program Rewitalizacji gminy Kruszwica na lata 2015 - 2023

d) komplementarność źródeł finansowania

- oznacza, że projekty rewitalizacyjne, wynikające z programu rewitalizacji powinny być realizowane przy pomocy wsparcia ze środków EFRR i EFS z wykluczeniem ryzyka podwójnego dofinansowania;
- dla uzyskania korzystnych efektów dla obszarów rewitalizacji jest konieczna silna koordynacja i synergia projektów rewitalizacyjnych finansowanych szczególnie w ramach EFS i EFRR;
- komplementarność finansowa oznacza także zdolność łączenia prywatnych i publicznych źródeł finansowania.

4. Realizacja zasady partnerstwa i partycypacja:

- program rewitalizacji jest wypracowywany przez samorząd gminny i poddawany dyskusji w oparciu o diagnozę lokalnych problemów: społecznych, gospodarczych, przestrzenno-funkcjonalnych, technicznych i środowiskowych. Prace nad przygotowaniem programu, oparte są na współpracy ze wszystkimi grupami interesariuszy tj. społecznością obszarów rewitalizacji, innymi ich użytkownikami, przedsiębiorcami i organizacjami pozarządowymi.
- jest to fundament działań na każdym etapie tego procesu (diagnozowanie, programowanie, wdrażanie, monitorowanie).
- partycypacja ukierunkowana jest na możliwie dojrzałe jej formy, a więc nieograniczające się jedynie do informacji czy konsultacji działań władz lokalnych, ale dążące do zaawansowanych metod partycypacji, takich jak współdecydowanie czy kontrola obywatelska.

Lokalny Program Rewitalizacji gminy Kruszwica na lata 2015 – 2023 został opracowany zgodnie z powyższą metodologią ze szczególnym uwzględnieniem zachowania zasad koncentracji, kompleksowości, komplementarności oraz dojrzałych form partycypacji społecznej. Jest to gwarantem, że LPR odpowiada na problemy oraz potrzeby zdiagnozowane na obszarze zdegradowanym, a przede wszystkim obszarze rewitalizacji, który będzie bezpośrednim miejscem działań rewitalizacyjnych.



3. OPIS POWIĄZAŃ PR Z DOKUMENTAMI STRATEGICZNYMI I PLANISTYCZNYMI

Lokalny Program Rewitalizacji gminy Kruszwica na lata 2015 – 2023 jest komplementarny z wieloma dokumentami strategicznymi zarówno na szczeblu krajowym, regionalnym oraz lokalnym, które zostały wymienione poniżej. Misja oraz wizja LPR wpisuje się w cele i założenia wymienione przy każdym z programów.

3.1. DOKUMENTY KRAJOWE

Tabela 1. Zgodność z dokumentami na szczeblu krajowym

Dokument strategiczny	Zgodność z założeniami dokumentu
Umowa Partnerstwa	<p>Umowa Partnerstwa jest dokumentem określającym kierunki interwencji w latach 2014-2020 trzech polityk unijnych w Polsce – Polityki Spójności, Wspólnej Polityki Rolnej, Wspólnej Polityki Rybołówstwa. Dokument ten określa kierunki oraz cele, jakimi powinny kierować się jednostki samorządu terytorialnego kształtując swoją politykę rozwoju. Dokument strategiczny, jakim jest Program Rewitalizacji, jest spójny z następującymi celami Umowy Partnerskiej:</p> <p>Cel Tematyczny 8. Promowanie trwałego i wysokiej jakości zatrudnienia oraz wsparcie mobilności pracowników.</p> <p>Cel Tematyczny 9. Promowanie włączenia społecznego, walka z ubóstwem i wszelką dyskryminacją.</p> <p>Cel tematyczny 10. Inwestowanie w kształcenie, szkolenie oraz szkolenie zawodowe na rzecz zdobywania umiejętności i uczenia się przez całe życie.</p>
Strategia Rozwoju Kraju 2020	<p>Strategia Rozwoju Kraju 2020 jest istotnym elementem nowego systemu zarządzania rozwojem kraju, którego fundamenty zostały określone w znowelizowanej ustawie z dnia 6 grudnia 2006 r. o zasadach prowadzenia polityki</p>



Lokalny Program Rewitalizacji gminy Kruszwica na lata 2015 - 2023

	<p>rozwoju (Dz.U. z 2009 r. Nr 84, poz. 712, z późn. zm.) oraz w przyjętym przez Radę Ministrów 27 kwietnia 2009 r. dokumencie Założenia systemu zarządzania rozwojem Polski. Misja PR jest spójna z następującymi obszarami interwencji, celami oraz priorytetami rozwojowymi Strategii Rozwoju Kraju 2020:</p> <p>a) Obszar strategiczny II. Konkurencyjna gospodarka</p> <p>Cel II.4. Rozwój kapitału ludzkiego</p> <p>II. 4.1. Zwiększanie aktywności zawodowej</p> <p>II. 4.2. Poprawa jakości kapitału ludzkiego</p> <p>b) Obszar strategiczny III. Spójność społeczna i terytorialna.</p> <p>Cel III.1. Integracja społeczna.</p> <p>III.1.1. Zwiększenie aktywności osób wykluczonych i zagrożonych wykluczeniem społecznym</p> <p>III.1.2. Zmniejszenie ubóstwa w grupach najbardziej nim zagrożonych</p> <p>Cel III.3. Wzmocnienie mechanizmów terytorialnego równoważenia rozwoju oraz integracja przestrzenna dla rozwijania i pełnego wykorzystania potencjałów regionalnych</p> <p>III.3.3. Tworzenie warunków dla rozwoju ośrodków regionalnych, subregionalnych i lokalnych oraz wzmocnienia potencjału obszarów wiejskich. Wspieranie rozwoju ośrodków o znaczeniu lokalnym w zakresie działań rewitalizacyjnych, rozbudowy infrastruktury, zwłaszcza komunikacyjnej, a także poprawy usług użyteczności publicznej i innych funkcji niezbędnych dla inicjowania procesów rozwojowych na poziomie lokalnym.</p> <p>III.3.4. Zwiększenie spójności terytorialnej.</p>
Narodowy Plan Rewitalizacji 2022	Narodowy Plan Rewitalizacji stanowi szeroko rozumianą wykładnię dla prowadzenia procesów rewitalizacyjnych jako działań kompleksowych i zintegrowanych. Głównym celem Narodowego Planu Rewitalizacji jest poprawa warunków rozwoju obszarów zdegradowanych w wymiarze przestrzennym, społecznym, kulturowym i gospodarczym.



Lokalny Program Rewitalizacji gminy Kruszwica na lata 2015 - 2023

	<p>Realizacji tego celu służyć będzie tworzenie korzystnych warunków dla prowadzenia rewitalizacji w Polsce.</p> <p>Cel tematyczny 9 Wspieranie włączenia społecznego i walka z ubóstwem</p> <p>Cel 9.1 - Inwestycje w infrastrukturę zdrowotną i społeczną, które przyczyniają się do rozwoju krajowego, regionalnego i lokalnego, zmniejszania nierówności w zakresie stanu zdrowia, promowanie włączenia społecznego poprzez lepszy dostęp do usług społecznych, kulturalnych i rekreacyjnych oraz przejścia z usług instytucjonalnych do usług na poziomie społeczności lokalnych.</p> <p>Cel 9.2 - Wspieranie rewitalizacji fizycznej, gospodarczej i społecznej ubogich społeczności i obszarów miejskich i wiejskich</p> <p>Cel 9.8 - Wspieranie gospodarki społecznej i przedsiębiorstw społecznych.</p>
Krajowa Strategia Rozwoju Regionalnego 2010 – 2020: Regiony, Miasta, Obszary wiejskie	<p>Krajowa Strategia Rozwoju Regionalnego 2010 – 2020: Regiony, Miasta, Obszary wiejskie jest dokumentem strategicznym określającym cele i sposób działania podmiotów publicznych w odniesieniu do polskiej przestrzeni dla osiągnięcia strategicznych celów rozwoju kraju. Dokument wyznacza cele polityki rozwoju regionalnego, skierowane do obszarów wiejskich i miejskich. Ponadto definiuje ich relacje w odniesieniu do innych polityk publicznych o wyraźnym terytorialnym ukierunkowaniu. LPR jest zgodny z następującymi celami szczegółowymi KSRR:</p> <p>Cel 2 – Budowanie spójności terytorialnej i przeciwdziałanie marginalizacji obszarów problemowych.</p> <p>2.2 – Wspieranie obszarów wiejskich o najniższym poziomie dostępu mieszkańców do dóbr i usług warunkujących możliwości rozwojowe.</p> <p>2.3 – Restrukturyzacja i rewitalizacja miast i innych obszarów tracących dotychczasowe funkcje społeczno-gospodarcze</p>
Koncepcja Przestrzennego	<p>Jest to jeden z najważniejszych krajowych dokumentów strategicznych dotyczący zagospodarowania przestrzennego kraju. Założenia LPR są zgodne z jego celem 2, który brzmi:</p>



Lokalny Program Rewitalizacji gminy Kruszwica na lata 2015 - 2023

Zagospodarowania Kraju 2030	<p>Poprawa spójności wewnętrznej i terytorialne równoważenie rozwoju kraju poprzez promowanie integracji funkcjonalnej, tworzenie warunków dla rozprzestrzeniania się czynników rozwoju, wielofunkcyjny rozwój obszarów wiejskich oraz wykorzystanie potencjału wewnętrznego wszystkich terytoriów.</p> <p>W Koncepcji Przestrzennego Zagospodarowania Kraju 2030 wyraźnie wskazuje się, że przygotowanie lokalnych programów rewitalizacyjnych będzie warunkiem niezbędnym do prowadzenia działań inwestycyjnych przewidzianych w regionalnych strategiach rozwoju, a kompleksowe lokalne programy rewitalizacji powinny obejmować priorytety techniczne, przestrzenne, społeczne, kulturowe, gospodarcze i ekologiczne. Ich zakres, oprócz stanu infrastruktury, powinien obejmować ochronę dziedzictwa kulturowego, zapewnienie wysokiej jakości przestrzeni publicznych, poprawę transportu publicznego, integrację społeczną mieszkańców rewitalizowanych obszarów, przywrócenie terenom zdegradowanym ich funkcji przyrodniczej lub nadanie im takiej funkcji, a także promowanie zrównoważonego rozwoju.</p>
Strategia Rozwoju Kapitału Ludzkiego 2020 (SRLK)	<p>Strategia Rozwoju Kapitału Ludzkiego została przyjęta przez Radę Ministrów na mocy Uchwały nr 104 z dnia 18 czerwca 2013 roku. Dokument ten stanowi odpowiedź na konieczność podniesienia jakości życia w Polsce w perspektywie do roku 2020. Stanowi jednocześnie punkt wyjścia do rozbudowy i podnoszenia jakości kapitału ludzkiego w Polsce przez zastosowanie właściwych narzędzi. Dokument ten określa również główne cele, z którymi zgodność wykazuje Lokalny Program Rewitalizacji gminy Kruszwica.</p> <p>Cel Szczegółowy 3. Poprawa sytuacji osób i grup zagrożonych wykluczeniem społecznym.</p> <p>Cel szczegółowy 5. Podniesienie poziomu kompetencji oraz kwalifikacji obywateli</p>

Źródło: Opracowanie własne



3.2. DOKUMENTY REGIONALNE

Tabela 2. Zgodność z dokumentami na szczeblu regionalnym

Dokument strategiczny	Zgodność z założeniami dokumentu
<p>Strategia rozwoju województwa kujawsko-pomorskiego do roku 2020 – Plan modernizacji 2020+</p>	<p>Strategia rozwoju województwa jest niezbędnym narzędziem samorządowym dającym wsparcie decyzyjne, hierarchizację wagi projektów i miernikiem stopnia osiągnięcia założonych celów. LPR wpisuje się w następujące priorytety wyróżnione w strategii:</p> <ul style="list-style-type: none">• Konkurencyjna gospodarka• Modernizacja przestrzeni wsi i miast• Nowoczesne społeczeństwo <p><i>Cel strategiczny Aktywne społeczeństwo i sprawne usługi</i></p> <p>Kierunki działań:</p> <ul style="list-style-type: none">- wzmocnianie relacji i więzi społecznych;- promocja aktywności społecznej, samorozwoju i idei kształcenia przez całe życie;- kreowanie lokalnych liderów w dziedzinie społecznej i gospodarczej;- kształtowanie więzi międzypokoleniowej jako podstawy solidarności wszystkich pokoleń;- promocja i rozwój ekonomii i przedsiębiorczości społecznej oraz spółdzielczości;- promocja aktywności fizycznej;



Lokalny Program Rewitalizacji gminy Kruszwica na lata 2015 - 2023

	<ul style="list-style-type: none">- rozwój oferty kulturalnej o znaczeniu lokalnym;- dostosowanie funkcjonowania usług publicznych oraz przestrzeni publicznych do potrzeb wszystkich pokoleń;- rozwój form opieki dla realizacji potrzeb starzejącego się społeczeństwa i ludności niesamodzielnej;- realizacja infrastruktury dla rozwoju rekreacji, sportu masowego i amatorskiego;- rewitalizacja miast, wsi i obszarów zdegradowanych.
Założenia polityki terytorialnej województwa kujawsko-pomorskiego na lata 2014-2020	Dokument oprócz głównych założeń polityki terytorialnej odnosi się również do polityki rewitalizacji, która zakłada mobilizowanie różnorodnych podmiotów miejskich do podejmowania działań z jednej strony osłabiających, eliminujących przyczyny regresu i degradacji, z drugiej działań uruchamiających procesy odnowy, znaczącej poprawy w sferze gospodarczej i społecznej, a także stanu infrastruktury technicznej i społecznej, stanu środowiska przyrodniczego i kulturowego, poprawy wizerunku miasta, jego atrakcyjności turystycznej i inwestycyjnej. LPR wpisuje się w politykę rewitalizacji miast i miasteczek.
Regionalny Program Operacyjny Województwa Kujawsko - Pomorskiego na lata 2014-2020	Regionalny Program Operacyjny Województwa Kujawsko-Pomorskiego na lata 2014-2020 (RPO WK-P na lata 2014-2020 lub Program) zatwierdzony przez Komisję Europejską 17 grudnia 2014 r., został przygotowany w oparciu o regulacje zawarte w tzw. „pakiecie legislacyjnym” dla Polityki Spójności na lata 2014-2020. LPR jest spójny z następującymi osiami priorytetowymi oraz założonymi dla nich celami strategicznymi:



Oś priorytetowa 6: Solidarne społeczeństwo i konkurencyjne kadry

Cele szczegółowe:

Cel szczegółowy 2: Zwiększony dostęp do usług społecznych,

Cel szczegółowy 3: Wzrost ożywienia społecznego i gospodarczego na obszarach miejskich i obszarach powiązanych z nimi funkcjonalnie.

Oś priorytetowa 7: Rozwój lokalny kierowany przez społeczność

Cel szczegółowy 1: Ożywienie społeczne i gospodarcze na obszarach objętych Lokalnymi Strategiami Rozwoju.

Oś priorytetowa 9: Solidarne społeczeństwo

Cel szczegółowy 1: Aktywna integracja osób zagrożonych ubóstwem lub wykluczeniem społecznym poprzez poprawę i wzmocnienie ich zdolności do zatrudnienia,

Cel szczegółowy 2: Zwiększenie dostępności usług zdrowotnych,

Cel szczegółowy 3: Zwiększenie dostępności usług społecznych w szczególności usług środowiskowych, opiekuńczych oraz usług wsparcia rodziny i pieczy zastępczej dla osób zagrożonych ubóstwem lub wykluczeniem społecznym,

Cel szczegółowy 4: Tworzenie nowych podmiotów ekonomii społecznej,

Cel szczegółowy 5: Rozwój potencjału i możliwości do zwiększenia zatrudnienia w istniejących podmiotach ekonomii społecznej.



Lokalny Program Rewitalizacji gminy Kruszwica na lata 2015 - 2023

	<p>Oś priorytetowa 11: Rozwój lokalny kierowany przez społeczność</p> <p>Cele szczegółowe:</p> <p>Cel szczegółowy 1: Wzrost aktywizacji społeczno- zawodowej mieszkańców objętych Lokalnymi Strategiami Rozwoju.</p>
<p>Strategia Polityki Społecznej Województwa Kujawsko- Pomorskiego do roku 2020</p>	<p>Cel strategiczny I – Wzrost poziomu samodzielności życiowej mieszkańców regionu.</p> <p>Cel strategiczny II – Wzrost poziomu jakości życia mieszkańców regionu poprzez zwiększenie dostępności do różnego rodzaju usług społecznych.</p> <p>Cel strategiczny III – Wzrost poziomu aktywności w życiu społecznym.</p> <p>Cel szczegółowy 1.2 – Tworzenie i rozwój systemu wsparcia dla osób i rodzin zagrożonych wykluczeniem społecznym.</p> <p>Cel szczegółowy 3.2 – Wzmacnianie i rozwój partycypacji społecznej.</p> <p>Cel szczegółowy 4.1 – Zwiększenie dostępu do usług społecznych dla osób starszych</p>

Źródło: Opracowanie własne



3.3. DOKUMENTY LOKALNE

Tabela 3. Zgodność z dokumentami na szczeblu lokalnym

Dokument strategiczny	Zgodność z założeniami dokumentu
Strategia Obszaru Rozwoju Społeczno-Gospodarczego Powiatu Inowrocławskiego	<p>Strategia Obszaru Rozwoju Społeczno-Gospodarczego Powiatu Inowrocławskiego identyfikuje i zawiera charakterystykę specyfiki ORSG, wskazuje kierunki rozwoju oraz najważniejsze priorytety inwestycyjne. Dokument identyfikuje i formułuje problemy ważne dla ORSG wraz ze wskazaniem sposobów ich rozwiązywania lub łagodzenia oraz cele rozwojowe. Obszar Rozwoju Społeczno-Gospodarczego Powiatu Inowrocławskiego tworzą cztery gminy miejsko-wiejskie: Kruszwica, Gniewkowo, Janikowo, Pakość oraz trzy gminy wiejskie: Złotniki Kujawskie, Dąbrowa Biskupia, Rojewo. Miasto Inowrocław oraz gmina wiejska Inowrocław tworzą Obszar Strategicznej Interwencji. PR jest spójny</p> <p>z następującymi celami strategicznymi wyznaczonymi w ORSG:</p> <p>Cel strategiczny 1. Rozwój infrastruktury technicznej,</p> <p>Cel strategiczny 2. Wzmocnienie rozwoju społecznego i integracji,</p> <p>Cel strategiczny 3. Rozwój nowoczesnej oferty edukacyjnej dostosowanej do potrzeb rynku pracy,</p> <p>Cel strategiczny 5. Ochrona dziedzictwa kulturowego oraz promocja walorów przyrodniczych ORSG Powiatu Inowrocławskiego.</p> <p>W wyniku zaplanowanych w LPR działań realizowane będą następujące wskaźniki z ORSG:</p>



Lokalny Program Rewitalizacji gminy Kruszwica na lata 2015 - 2023

	<ul style="list-style-type: none">- Liczba obiektów infrastruktury zlokalizowanych na rewitalizowanych obszarach;- Wskaźnik ożywienia społeczno-gospodarczego na obszarach miejskich;- Liczba osób zagrożonych wykluczeniem społecznym objętych wsparciem w programie;- Liczba osób z niepełnosprawnościami objętych wsparciem w programie.
Lokalna Strategia Rozwoju na lata 2014- 2020 Stowarzyszenia Lokalna Grupa Działania Czarnoziem na Soli	<p>LPR jest spójny z następującymi celami ogólnymi oraz uzupełniającymi je celami szczegółowymi wyznaczonymi w LSR. Cel ogólny: 2. Zwiększenie atrakcyjności obszaru LSR do 2023 roku,</p> <p>Cel szczegółowy:</p> <p>2.1 Rozbudowa i poprawa standardu infrastruktury turystycznej i rekreacyjnej oraz rewitalizacja i poprawa estetyki przestrzeni publicznej na obszarze LSR do 2023 roku,</p> <p>Cel ogólny:</p> <p>3. Wzmocnienie kapitału społecznego i włączenie społeczne na obszarze LSR do 2023 roku,</p> <p>Cele szczegółowe:</p> <p>3.1 Włączenie społeczne mieszkańców obszaru LSR do 2023 roku,</p> <p>3.2 Aktywizacja i integracja mieszkańców obszaru LSR do 2023 roku,</p> <p>3.3 Promocja zasobów lokalnych obszaru LSR do 2023 roku.</p> <p>W wyniku zaplanowanych w LPR działań realizowane będą następujące wskaźniki z LSR:</p> <ul style="list-style-type: none">- Liczba osób korzystających ze zrewitalizowanych obszarów;



Lokalny Program Rewitalizacji gminy Kruszwica na lata 2015 - 2023

	<p>-Liczba wspartych obiektów infrastruktury zlokalizowanych na rewitalizowanych obszarach;</p> <p>- Powierzchnia obszarów objętych rewitalizacją.</p>
Strategia Rozwoju Powiatu Inowrocławskiego do 2020 r.	<p>Obowiązująca Strategia Rozwoju Powiatu Inowrocławskiego do 2020 r. została przygotowana zgodnie z zasadą partnerstwa i szeroko pojętej współpracy. Sformułowana misja Powiatu Inowrocławskiego zakładała koncepcję rozwoju powiatu z perspektywą do 2020r. wypracowaną w oparciu o partnerskie działania na rzecz poprawy jakości życia mieszkańców, zrównoważonego rozwoju oraz spójności społeczno-gospodarczej i przestrzennej.</p> <p>LPR wpisuje się w następujące priorytety i cele strategiczne określone w tym dokumencie:</p> <p>Priorytet I: Zdrowe, Aktywne i Solidarne Społeczeństwo oraz Efektywne Usługi,</p> <p>Cel strategiczny 2: Zapewnienie wysokiej jakości pomocy społecznej dla wszystkich pokoleń,</p> <p>Cel strategiczny 4: Zapewnienie wysokiej jakości infrastruktury dla rozwoju rekreacji oraz sportu masowego i amatorskiego na terenie powiatu,</p> <p>Cel strategiczny 5: Budowa kapitału społecznego i włączenie mieszkańców powiatu w kreowanie rozwoju lokalnego.</p> <p>Priorytet III: Tożsamość i dziedzictwo</p> <p>Cel strategiczny 1: Zachowanie i promocja dziedzictwa kulturowego i przyrodniczego powiatu.</p> <p>Priorytet IV: Konkurencyjna otwarta na wyzwania gospodarka</p>



Lokalny Program Rewitalizacji gminy Kruszwica na lata 2015 - 2023

	<p>Cel strategiczny 1: Wzrost zatrudnienia i aktywizacja zawodowa mieszkańców powiatu.</p> <p>Cel strategiczny 3: Rozwój turystyki jako element aktywizacji rozwoju gospodarczego powiatu.</p>
<p>Strategia Rozwiązywania Problemów Społecznych gminy Kruszwica na lata 2015-2020</p>	<p>Strategia Rozwiązywania Problemów Społecznych Gminy Kruszwica na lata 2015-2020 (SRPR) diagnozuje problemy społeczne, które wskazują na potrzeby rewitalizacyjne oraz kierunki działań mających je zminimalizować. Dokument zakłada wspieranie osób bezrobotnych, tworzenie warunków do społecznej i zawodowej aktywności osób niepełnosprawnych, pomoc rodzinom w wypełnianiu ich funkcji, zapewnienie dzieciom i młodzieży odpowiedniego dostępu do kształcenia i umożliwienie im wszechstronnego rozwoju, zaspokajanie potrzeb mieszkańców w zakresie ochrony zdrowia. Cele te są odpowiedzią na zdiagnozowane problemy na obszarze gminy, które są tożsame z potrzebami rewitalizacyjnymi, dlatego SRPS oraz Lokalny Program Rewitalizacji gminy Kruszwica na lata 2015 – 2023 będą względem siebie komplementarne.</p> <p>Jest to odpowiedź na zdiagnozowane następujące problemy:</p> <ul style="list-style-type: none">- występowanie w gminie zjawiska dziedziczenia bezrobocia,- niska aktywność osób bezrobotnych w poszukiwaniu pracy,- ograniczone możliwości znalezienia zatrudnienia na lokalnym rynku pracy przez kończącą edukację młodzież,- postępujące zjawisko ubóstwa wśród mieszkańców gminy,- rosnąca liczba osób zagrożonych bezdomnością oraz bezdomnych wymagających schronienia,



Lokalny Program Rewitalizacji gminy Kruszwica na lata 2015 - 2023

	<ul style="list-style-type: none">- niski poziom społecznej akceptacji osób bezdomnych,- brak w gminie grup i ośrodków wsparcia dla rodzin i osób samotnie wychowujących dzieci,- niewielki potencjał organizacji pozarządowych działających w regionie na rzecz osób bezrobotnych i bezdomnych.
Strategia Rozwoju gminy Kruszwica na lata 2007 – 2017	<p>Cele strategiczne Strategii Rozwoju gminy Kruszwica na lata 2007-2017 (SRG), która została przyjęta uchwałą nr XIV/142/2007 Rady Miejskiej w Kruszwicy z dnia 25 października 2007r., zakładają poprawę jakości życia, zapewnienie wysokiej jakości usług publicznych, zwiększenie turystycznego zainteresowania gminą, wzrost jakości kapitału ludzkiego i aktywizację zawodową mieszkańców. Wpisane w to są m.in. następujące cele szczegółowe: rozbudowa i modernizacja infrastruktury drogowej i komunikacyjnej, wodno-kanalizacyjnej, sportowej, rekreacyjnej, społecznej i turystycznej, pożądane ukształtowanie przestrzeni publicznej, podnoszenie kwalifikacji pracowników, upowszechnienie edukacji przedszkolnej LPR jest spójny z następującymi celami strategicznymi i oraz uzupełniającymi je celami szczegółowymi wyznaczonymi w SRG:</p> <p>Cel strategiczny 2:</p> <p>Poprawa jakości życia na obszarze gminy</p> <p>Cele szczegółowe</p> <p>2.3. Rozbudowa i modernizacja infrastruktury sportowej i rekreacyjnej,</p> <p>2.4. Rozbudowa i modernizacja infrastruktury społecznej,</p> <p>2.6. Pożądane ukształtowanie przestrzeni publicznej.</p>



Lokalny Program Rewitalizacji gminy Kruszwica na lata 2015 - 2023

	<p>Cel strategiczny 3:</p> <p>Zwiększenie turystycznego zainteresowania gminą</p> <p>Cele szczegółowe</p> <p>3.1. Rozbudowa infrastruktury turystycznej,</p> <p>3.2. Ochrona i promocja dziedzictwa przyrodniczego i kulturowego.</p>
--	---

Źródło: Opracowanie własne



4. UPROSZCZONA DIAGNOZA GMINY Z WNIOSKAMI¹

4.1. DANE PODSTAWOWE

Gmina Kruszwica położona jest w południowej części województwa kujawsko-pomorskiego w powiecie inowrocławskim nad jeziorem Gopło. Graniczy z 8 gminami: Inowrocław i Dąbrowa Biskupia w powiecie inowrocławskim, Strzelno i Jeziora Wielkie w powiecie mogileńskim, Dobrze, Radziejów i Piotrków Kujawski w powiecie radziejowskim, Skulsk - w powiecie konińskim.

Pod względem zajmowanej powierzchni można ją zaliczyć do jednej z największych gmin regionu. Zajmuje powierzchnię 26 349 ha (263,49 km²), z czego 497 ha (4,97 km²) zajmuje miasto (nie wliczając jeziora Gopło), a 25 685 ha (256,85 km²) - obszary wiejskie (bez j. Gopło). Powierzchnia Gopła wynosi 162 ha (1,62 km²) na terenie miasta Kruszwica oraz 1403,59 ha (14,03 km²) jest zlokalizowane na obszarze wiejskim gminy. Lasy i grunty leśne zajmują powierzchnię 1 129 ha (związane są przede wszystkim z doliną Noteci, rynną Gopła i Doliną Bachorza), natomiast pozostałe grunty i nieużytki – 3 994 ha.

Najcenniejszym zabytkiem Kruszwy i zarazem symbolem miasta jest ceglana, gotycka wieża stojąca na Wzgórzu Zamkowym u nasady Półwyspu Rzępowskiego, zwana Mysią. Wieża jest ośmioboczna, ma 32 m wysokości i wraz z elementami murów stanowi pozostałość zamku obronnego z XIV w. Zamek ten zbudowano z fundacji króla Kazimierza Wielkiego ok. 1350 r. w miejscu starego grodu. Ponadto na obszarze gminy można podziwiać wiele obiektów zabytkowych, stanowiących atrakcję turystyczną, które mają szczególną wartość historyczną i krajoznawczą, a są to zespoły pałacowo-parkowe zlokalizowane w miejscowościach: Głębokie, Gocanowo, Janocin, Karczyn, Kobylniki, Lachmirowice, Ostrowo, Popowo, Polanowice, Sukowy, Szarlej, Żerniki. Gmina posiada wiele atutów oraz duży potencjał rozwoju.

¹ Źródło pozyskania danych i informacji niezbędnych do opracowania diagnozy gminy Kruszwica oraz wyliczenia wskaźników wykorzystanych podczas procesu delimitacji znajdują się w złączniku nr 1 do LPR.



Lokalny Program Rewitalizacji gminy Kruszwica na lata 2015 - 2023

4.2. DEMOGRAFIA

Demografia jest bardzo istotnym czynnikiem wpływającym na tempo rozwoju społeczno – gospodarczego gminy. Przeprowadzona analiza struktury mieszkańców, ich rozmieszczenia, migracji oraz salda urodzeń i zgonów, daje podstawy do zdiagnozowania podstawowych problemów występujących na danym obszarze.

Według danych GUS gminę Kruszwica na koniec roku 2015 zamieszkiwało 19 696 osób, z czego 49,01% stanowili mężczyźni, a 50,99% kobiety. Prawie 55% mieszkańców gminy zamieszkuje na terenach wiejskich. W strukturze demograficznej gminy widoczna jest nieznaczna przewaga liczby kobiet nad liczbą mężczyzn. W latach 2013 – 2015 zauważalny jest również systematyczny spadek liczby ludności gminy, na co może mieć wpływ spadek liczby urodzeń oraz niekorzystne saldo migracji.

W 2015 roku zarejestrowano 178 zameldowań w ruchu wewnętrznym oraz 220 wymeldowań, w wyniku czego saldo migracji wewnętrznych wynosi dla gminy Kruszwica -42.

Przyrost naturalny w gminie Kruszwica od roku 2011 przyjmuje wartości ujemne, a w roku 2015 wyniósł – 36. Wpływa to na proces starzenia się społeczeństwa i stanowi problem oddziałujący niekorzystnie na przyszły rozwój obszaru całej Gminy.

Analizując dane GUS z ostatnich lat badające strukturę ludności według ekonomicznych grup wieku, zauważyć można malejącą liczbę osób w wieku przedprodukcyjnym i produkcyjnym oraz rosnącą liczbę mieszkańców w wieku poprodukcyjnym, co jest kolejnym przejawem starzenia się społeczeństwa. Jest to tendencja charakterystyczna dla większości gmin w Polsce.

4.3. POMOC SPOŁECZNA

W roku 2015 na pomoc społeczną przeznaczono środki w kwocie 12 242 464 zł, co stanowi ponad 20 % budżetu gminy. Są to głównie wypłaty świadczeń pieniężnych takich jak: zasiłek stały, zasiłek okresowy czy zasiłek celowy. W poniższej tabeli wskazano dane, które zawierają rzeczywistą liczbę gospodarstw domowych, które w danym roku skorzystały ze świadczeń środowiskowej pomocy społecznej. Mimo nieznacznego spadku ilości udzielanych świadczeń w poszczególnych latach, nadal duża część mieszkańców korzysta ze środowiskowej pomocy społecznej.



Lokalny Program Rewitalizacji gminy Kruszwica na lata 2015 - 2023

Tabela 4. Gospodarstwa domowe korzystające ze środowiskowej pomocy społecznej wg kryterium dochodowego na terenie Gminy Kruszwica

Gmina Kruszwica	2012	2013	2014	2015
	[gosp.]	[gosp.]	[gosp.]	[gosp.]
	722	685	625	616

Źródło: Bank Danych Lokalnych

Ponadto na terenie gminy (według danych MGOPS w Kruszwicy) 566 osób niepełnosprawnych pobiera zasiłki pielęgnacyjne. Na przestrzeni kolejnych lat może to niekorzystnie wpływać na lokalną społeczność, w tym również osoby niepełnosprawne, ponieważ brak działań związanych z pomocą pozafinansową mieszkańcom może przyczynić się do marazmu społecznego wynikającego z braku konieczności podejmowania aktywności zawodowej.

4.4. BEZROBOCIE

Na terenie gminy Kruszwica jedną z zasadniczych przyczyn ubożenia rodziny i marginalizacji społecznej jest bezrobocie. Według danych z Powiatowego Urzędu Pracy w Inowrocławiu (dane na dzień 31.12.15r.) spośród 12 665 osób w wieku produkcyjnym, aż 1 514 nie miało pracy (udział bezrobotnych w ludności w wieku produkcyjnym na terenie gminy Kruszwica wynosi 11,95 %).

4.5. ZASOBY MIESZKANIOWE

Gospodarkę mieszkaniową danej gminy można traktować jako wyznacznik świadczący o majątności jej mieszkańców. Podczas oceny gospodarki mieszkaniowej gminy Kruszwica przeprowadzono dokładną analizę liczby mieszkań.

Na terenie gminy Kruszwica z roku na rok wzrasta liczba nowych mieszkań. W latach 2014 – 2015 (według danych GUS) oddano do użytku 46 mieszkań. Równoległe do przyrostu mieszkań wzrastały wartości liczby izb oraz powierzchni użytkowej nieruchomości.



Lokalny Program Rewitalizacji gminy Kruszwica na lata 2015 - 2023

4.6. EDUKACJA

Na obraz poziomu edukacji i wykształcenia mieszkańców gminy Kruszwica składa się przede wszystkim analiza danych Okręgowej Komisji Egzaminacyjnej w Gdańsku dot. wyników edukacyjnych dzieci i młodzieży, w postaci sprawdzianów szóstoklasisty i egzaminów gimnazjalnych, która wskazuje na niską jakość nauczania w gminie (szczegółowe dane w tabelach nr 60). Ma to podłoże przede wszystkim w słabym dostępie do dobrej jakości infrastruktury edukacyjnej, oferty zajęć dodatkowych, pozalekcyjnych oraz poziomie kwalifikacji nauczycieli.

4.7. GOSPODARKA

Stosunkowo wysoki odsetek mikro- i małych przedsiębiorstw nie przyczynia się do wzrostu zatrudnienia w gminie. Najczęściej są to firmy o niewielkim kapitale i zaangażowaniu technologicznym, w których nie planuje się zwiększania zakresu działalności ani tworzenia nowych miejsc pracy. Ponadto w gminie nie obserwuje się dynamicznego rozwoju rynku pracy, ponieważ zgodnie z danymi GUS od 2006 do 2015 roku ilość podmiotów gospodarki narodowej w rejestrze REGON od 2015 roku wyraźnie spada.

4.8. SFERA TECHNICZNA, PRZESTRZENNO – FUNKCJONALNA ORAZ ŚRODOWISKOWA

Jednym z głównych problemów jaki dotyczy gminy Kruszwica ze sfery technicznej oraz przestrzenno – funkcjonalnej jest obecność na terenie miasta Kruszwica nieestetycznej przestrzeni publicznej wymagającej doinwestowania, zły stan techniczny części budynków użyteczności publicznej, w tym świetlic wiejskich, niszczące zabytki na terenach wiejskich np. wiatrak w Chrośnie, a także niewystarczająca w stosunku do potrzeb infrastruktura turystyczna, rekreacyjna i sportowa. Wszystkie te braki mają wpływ na niedostateczne wykorzystanie potencjału turystycznego gminy, niski poziom życia osób niepełnosprawnych wynikający z istniejących barier przestrzennych oraz uczestnictwo mieszkańców w życiu publicznym.

Ponadto obecnie stopień skanalizowania gminy określa się na 72,90 %. W dalszym ciągu konieczny jest rozwój sieci wodno-kanalizacyjnej dostosowanej do potrzeb mieszkańców. Stan techniczny i funkcjonowanie części sieci kanalizacyjnej wymaga poprawy. Dotyczy to starych odcinków sieci, wybudowanych przed 1990 rokiem, zwłaszcza instalacji sprzed roku 1960.). Na terenie gminy konieczna jest budowa nowych odcinków sieci



Lokalny Program Rewitalizacji gminy Kruszwica na lata 2015 - 2023

kanalizacyjnych, w miejscowościach: Chełmce, Chełmiczki, Morgi, Kobylnica, Sławsk Wielki, Bachorce, Grodztwo oraz w Kruszwicy.

Z uwagi na to, że placówki podstawowej opieki zdrowotnej zostały w całości sprywatyzowane (w gminie nie ma placówek państwowych). Należy zaznaczyć, iż w miejscowościach wiejskich rozwój usług medycznych nie jest aktualnie wystarczający, co uwzględniając dość dużą powierzchnię gminy, oddziałuje negatywnie na dostępność tych świadczeń dla lokalnej ludności.

Z kolei jednym z ważniejszych problemów natury środowiskowej jest niszczenie warstwy glebowej i przenikanie zanieczyszczeń do wód gruntowych wskutek eksploatacji surowców mineralnych – żwir, piasek (grunty zdewastowane lub zdegradowane), możliwość zanieczyszczenia powietrza, nielegalne wysypiska śmieci.

4.9. WNIOSKI Z PRZEPROWADZONEJ DIAGNOZY GMINY

Wśród zdiagnozowanych problemów na tym terenie występują przede wszystkim problemy społeczne (S), ale również gospodarcze (G), środowiskowe (Ś), przestrzenno-funkcjonalne (PF) oraz techniczne (T) np.

- **malejąca liczba ludności (S),**
- **niski poziom kształcenia w placówkach oświatowych na terenie gminy (S),**
- **wysokie bezrobocie (S),**
- **wysokie uzależnianie od świadczeń z pomocy społecznej (S),**
- **brak całkowitego skanalizowania gminy (PF) i zły stan techniczny części sieci kanalizacyjnej (PF),**
- **niski rozwój przedsiębiorczości, a przez to brak nowych miejsc pracy (G),**
- **zagrożenia środowiskowe (Ś),**
- **niedostateczny dostęp do usług medycznych (PF),**
- **obecność nieestetycznej przestrzeni publicznej wymagającej doinwestowania (T),**
- **zły stan techniczny części budynków użyteczności publicznej, w tym świetlic wiejskich (T),**
- **niszczące zabytki na terenach wiejskich (T),**



Lokalny Program Rewitalizacji gminy Kruszwica na lata 2015 - 2023

- niewystarczająca w stosunku do potrzeb infrastruktura turystyczna, rekreacyjna i sportowa (T),
- niedostosowanie infrastruktury publicznej do potrzeb osób niepełnosprawnych (T).

5. OBSZAR ZDEGRADOWANY GMINY

Delimitacja obszaru zdegradowanego na terenie gminy Kruszwica została sporządzona zgodnie z „Zasadami programowania przedsięwzięć rewitalizacyjnych w celu ubiegania się o środki finansowe w ramach Regionalnego Programu Operacyjnego Województwa Kujawsko-Pomorskiego na lata 2014-2020”.

Kruszwica jest gminą miejsko-wiejską, w której miasto koncentruje więcej niż 30% ludności gminy. Z tego względu proces wyznaczania obszaru zdegradowanego przeprowadzono według metody mieszanej w oparciu o analizę wskaźnikową poszczególnych sołectw oraz dwóch jednostek podziału obszaru miasta określonych, jako zachodnia i wschodnia część miasta Kruszwica.

Schemat 1. Metodologia wyznaczenia obszaru zdegradowanego za pomocą metody mieszanej



Źródło: Opracowanie własne



Lokalny Program Rewitalizacji gminy Kruszwica na lata 2015 - 2023

Miasto Kruszwica na potrzeby programu rewitalizacji zostało podzielone na trzy jednostki struktury przestrzeni miejskiej umownie określone, jako część zachodnia, część wschodnia oraz część jeziora Gopło położona na obszarze miasta. Podział przeprowadzono zgodnie z wytycznymi, tj. żadna z wydzielonych jednostek nie zajmuje ponad 20% powierzchni gminy oraz nie koncentruje więcej niż 30% ludności gminy tj. (część zachodnia: powierzchnia - 2,02 km², liczba ludności - 3202; część wschodnia: powierzchnia - 2,95 km², liczba ludności – 5622, jezioro Gopło: powierzchnia – 1,62 km², liczba ludności - 0)².

Mapa 1. Podział miasta Kruszwica



Źródło: UM w Kruszwicy

² Dane dot. powierzchni obszarów pochodzą z Wydziału Geodezji, Kartografii, Katastru i Gospodarki Nieruchomościami Starostwa Powiatowego w Inowrocławiu.



Lokalny Program Rewitalizacji gminy Kruszwica na lata 2015 - 2023

Diagnozę sytuacji poszczególnych jednostek przeprowadzono w oparciu o listę wskaźników stanu kryzysowego dla małych miast, która stanowi załącznik nr 3 „Zasad programowania przedsięwzięć rewitalizacyjnych w celu ubiegania się o środki finansowe w ramach Regionalnego Programu Operacyjnego Województwa Kujawsko-Pomorskiego na lata 2014-2020”. Analizę obszaru miasta Kruszwica przeprowadzono badając cztery wybrane wskaźniki, których wartości zostały wyliczone na dzień 31 grudnia 2015 roku.

Dane wykorzystane do przeprowadzenia diagnozy gminy Kruszwica zostały zebrane w sposób szczegółowy i staranny. Zakres, źródło i sposób pozyskania danych do przeprowadzenia diagnozy gminy zawiera Załącznik nr 1.

W tabelach poniżej przedstawiono przeprowadzoną analizę wskaźnikową dla miasta Kruszwica. Na potrzeby w/w analizy posłużono się następującym zestawem wskaźników:

- Udział ludności w wieku poprodukcyjnym w ludności ogółem na danym obszarze;
- Udział osób w gospodarstwach domowych korzystających ze środowiskowej pomocy społecznej w ludności ogółem na danym obszarze;
- Obszar należy do rejonu obsługi szkoły podstawowej lub gimnazjum o niskim poziomie kształcenia (wg kryterium szczegółowego);
- Udział przestrzeni zdegradowanej w powierzchni ogólnej danego obszaru.

Tabela 5. Wskaźnik pn. Udział ludności w wieku poprodukcyjnym w ludności ogółem na danym obszarze

Obszar	Liczba mieszkańców	Liczba osób w wieku poprodukcyjnym	Wskaźnik Udział ludności w wieku poprodukcyjnym w ludności ogółem na danym obszarze	Wartość wskaźnika dla całej gminy
Zachodnia część miasta Kruszwica	3202	578	18,05%	17,30 %
Wschodnia część miasta Kruszwica	5622	1031	18,34 %	17,30 %
Jezioro Gopło na obszarze miasta Kruszwica	0	0	0,00 %	17,30 %

Źródło: Dane USC w Kruszwicy



Lokalny Program Rewitalizacji gminy Kruszwica na lata 2015 - 2023

Tabela 6. Udział osób w gospodarstwach domowych korzystających ze środowiskowej pomocy społecznej w ludności ogółem na danym obszarze

Obszar	Liczba mieszkańców	Liczba osób korzystających ze środowiskowej pomocy społecznej	Wskaźnik Udział osób w gospodarstwach domowych korzystających ze środowiskowej pomocy społecznej w ludności ogółem na danym obszarze	Wartość wskaźnika dla całej gminy
Zachodnia część miasta Kruszwica	3202	424	13,24%	8,56 %
Wschodnia część miasta Kruszwica	5622	267	4,75 %	8,56 %
Jezioro Gopło na obszarze miasta Kruszwica	0	0	0,00 %	8,56 %

Źródło: MGOPS Kruszwica

Tabela 7. Obszar należy do rejonu obsługi szkoły podstawowej lub gimnazjum o niskim poziomie kształcenia (wg kryterium szczegółowego)

Obszar	Obszar należy do rejonu obsługi szkoły podstawowej lub gimnazjum o niskim poziomie kształcenia (wg kryterium szczegółowego)
Zachodnia część miasta Kruszwica	TAK
Wschodnia część miasta Kruszwica	TAK
Jezioro Gopło na obszarze miasta Kruszwica	TAK ³

Źródło: Dane ZOiW (Zespół Oświaty i Wychowania) w Kruszwicy

³ Ze względu na specyfikę obszaru (brak ludności zamieszkującej na jeziorze) nie uznano tego za sytuację kryzysową.



Lokalny Program Rewitalizacji gminy Kruszwica na lata 2015 - 2023

Tabela 8. Udział przestrzeni zdegradowanej w powierzchni ogólnej danego obszaru

Obszar	Powierzchnia zdegradowana danego obszaru (ha) ⁴	Powierzchnia całkowita danego obszaru (ha)	Udział przestrzeni zdegradowanej w powierzchni ogólnej danego obszaru
Zachodnia część miasta Kruszwica	4,9575 ⁵	202,01396	2,45 %
Wschodnia część miasta Kruszwica	0	294,9652	0,00 %
Jezioro Gopło na obszarze miasta Kruszwica	0	162,2453	0,00 %
Gmina Kruszwica	24,3741 ⁶	26349	0,09 %

Źródło: Dane UM w Kruszwicy

⁴ Dane dot. powierzchni obszarów pochodzą z Wydziału Geodezji, Kartografii, Katastru i Gospodarki Nieruchomościami Starostwa Powiatowego w Inowrocławiu.

⁵ Do powierzchni zdegradowanej wliczono powierzchnię działki nr 8/19, 8/20, 34, 35/1, 35/2 na których znajduje się budynek starego dworca PKP, który w chwili obecnej jest nieużytkowany oraz przyległe tereny zieleni i torowiska. Dane dot. powierzchni tych terenów pochodzą z Wypisów z rejestru gruntu.

⁶ Przestrzeń zdegradowana na terenie gminy Kruszwica: 24,3741 ha

1/ miasto: 4,9575 ha

2/ tereny wiejskie: 19,4166 ha

- Magazyn w Ostrowie (dz. 35) – pow. 0,7469 ha
- Budynek gospodarczy przy dworcu w Polanowicach (dz. 4) – pow. 1,4785 ha
- Stacja transformatorowa w Sukowach (dz. 76/29) – pow. 6,938 ha
- Stajnia w Tarnówku (dz. 19/1, 20/1) dz. 19/1: 5,1695, dz. 20: 2,5688 = pow. 7,7383 ha
- Młyn w Chełmcach (dz. 197/6) – pow. 0,1739 ha
- Olejarnia w Chełmiczkach (dz. 63/5) – pow. 2,241 ha
- Wiatrak koźlak w Chrośnie (dz. 38/2) – pow. 0,1 ha



Lokalny Program Rewitalizacji gminy Kruszwica na lata 2015 - 2023

Tabela 9. Podsumowanie analizy wybranych wskaźników dla obszaru miasta

Wskaźnik pomiaru	Obszar 1	Obszar 2	Obszar 3	Wartości dla całej gminy
	Zachodnia część miasta Kruszwica	Wschodnia część miasta Kruszwica	Jezioro Gopło na obszarze miasta	
Udział ludności w wieku poprodukcyjnym w ludności ogółem na danym obszarze	18,05%	18,34%	0,00 %	17,30%
Udział osób w gospodarstwach domowych korzystających ze środowiskowej pomocy społecznej w ludności ogółem na danym obszarze	13,24%	4,75%	0,00 %	8,56%
Obszar należy do rejonu obsługi szkoły podstawowej lub gimnazjum o niskim poziomie kształcenia (wg kryterium szczegółowego)	TAK	TAK	TAK ⁷	x
Udział przestrzeni zdegradowanej w powierzchni ogólnej danego obszaru	2,45%	0,00%	0,00 %	0,09%

Źródło: Opracowanie własne

Legenda:



Wartość mniej korzystna od średniej dla całej gminy Kruszwica



Wartość korzystniejsza od średniej dla całej gminy Kruszwica

Według wytycznych za obszar zdegradowany może być uznany obszar, w którym co najmniej 2 z 4 analizowanych wskaźników osiągają wartości mniej korzystne od wartości średnich dla całego analizowanego obszaru. Dodatkowo co najmniej jeden wskaźnik musi dotyczyć sfery społecznej.

W oparciu o przeprowadzoną analizę teren zachodniej części miasta Kruszwica uznany został za obszar zdegradowany. Dla obszaru zachodniej części miasta Kruszwica wszystkie spośród 4 analizowanych wskaźników osiągają wartości gorsze niż średnia gminy. Natomiast

⁷ Ze względu na specyfikę obszaru (brak ludności zamieszkującej na jeziorze) nie uznano tego za sytuację kryzysową.



Lokalny Program Rewitalizacji gminy Kruszwica na lata 2015 - 2023

dla obszaru wschodniej części miasta odnotowano mniej korzystne wartości tylko dla 2 wskaźników.

Z kolei dla obszaru wiejskiego gminy Kruszwica delimitację obszaru zdegradowanego przeprowadzono w oparciu o analizę wskaźnikową poszczególnych sołectw. Zgodnie z wytycznymi do obszaru zdegradowanego zostały włączone sołectwa, w których zidentyfikowano co najmniej 2 problemy społeczne oraz występuje zdiagnozowany za pomocą wskaźników problem w jednej z pozostałych sfer: gospodarczej, technologicznej, przestrzenno-funkcjonalnej oraz środowiskowej lub występuje przestrzeń zdegradowana. Podczas analizy posłużono się różnym zestawem wskaźników dla poszczególnych sołectw.

1. Sołectwo Ostrowo, Popowo, Rusinowo, Tarnowo, Wróble – analizowane wskaźniki:

- Udział bezrobotnych pozostających bez pracy ponad 24 miesiące w ogóle bezrobotnych na danym obszarze;
- Udział ludności w wieku poprodukcyjnym w ludności ogółem na danym obszarze;
- Na terenie sołectwa i w odległości 1,5 km od zwyczajowo przyjętego centralnego punktu sołectwa, liczonej wzdłuż dróg publicznych i publicznych ciągów pieszych i pieszo-jezdnym brak publicznej infrastruktury sportu lub publicznej infrastruktury rekreacji lub publicznych placów zabaw.

Tabela 10. Udział bezrobotnych pozostających bez pracy ponad 24 miesiące w ogóle bezrobotnych na danym obszarze

Sołectwo	Liczba bezrobotnych ogółem	Liczba bezrobotnych pozostających bez pracy ponad 24 miesiące	Wskaźnik Udział bezrobotnych pozostających bez pracy ponad 24 miesiące w ogóle bezrobotnych na danym obszarze	Wartość wskaźnika dla całej gminy
Ostrowo	14	2	14,29 %	22,92 %
Popowo	9	2	22,22 %	22,92 %
Rusinowo	4	0	0,00 %	22,92 %
Tarnowo	13	2	15,38 %	22,92 %
Wróble	8	3	37,50 %	22,92 %

Źródło: Dane PUP w Inowrocławiu



Lokalny Program Rewitalizacji gminy Kruszwica na lata 2015 - 2023

Tabela 11. Udział ludności w wieku poprodukcyjnym w ludności ogółem na danym obszarze

Sołectwo	Liczba ludności	Liczba ludności w wieku poprodukcyjnym	Wskaźnik Udział ludności w wieku poprodukcyjnym w ludności ogółem na danym obszarze	Wartość wskaźnika dla całej gminy
Ostrowo	162	32	19,75 %	17,30 %
Popowo	169	34	20,12 %	17,30 %
Rusinowo	134	16	11,94 %	17,30 %
Tarnowo	137	22	16,06 %	17,30 %
Wróble	125	21	16,80 %	17,30 %

Źródło: Dane USC w Kruszwicy

Tabela 12. Na terenie sołectwa i w odległości 1,5 km od zwyczajowo przyjętego centralnego punktu sołectwa, liczonej wzdłuż dróg publicznych i publicznych ciągów pieszych i pieszo-jezdnym brak publicznej infrastruktury sportu lub publicznej infrastruktury rekreacji lub publicznych placów zabaw

Sołectwo	Na terenie sołectwa i w odległości 1,5 km od zwyczajowo przyjętego centralnego punktu sołectwa, liczonej wzdłuż dróg publicznych i publicznych ciągów pieszych i pieszo-jezdnym brak publicznej infrastruktury sportu lub publicznej infrastruktury rekreacji lub publicznych placów zabaw
Ostrowo	TAK
Popowo	TAK
Rusinowo	NIE
Tarnowo	TAK
Wróble	TAK

Źródło: Dane UM w Kruszwicy



Lokalny Program Rewitalizacji gminy Kruszwica na lata 2015 - 2023

Tabela 13. Podsumowanie analizy wybranych wskaźników

Wskaźnik pomiaru	Ostrowo	Popowo	Rusinowo	Tarnowo	Wróble	Wartości dla całej gminy
Udział bezrobotnych pozostających bez pracy ponad 24 miesiące w ogóle bezrobotnych na danym obszarze	14,29%	22,22%	0,00%	15,38%	37,50%	22,92%
Udział ludności w wieku poprodukcyjnym w ludności ogółem na danym obszarze	19,75%	20,12%	11,94%	16,06%	16,80%	17,30%
Na terenie sołectwa i w odległości 1,5 km od zwyczajowo przyjętego centralnego punktu sołectwa, liczonej wzdłuż dróg publicznych i publicznych ciągów pieszych i pieszo-jezdnym brak publicznej infrastruktury sportu lub publicznej infrastruktury rekreacji lub publicznych placów zabaw	Tak	Tak	Nie	Tak	Tak	x

Źródło: Opracowanie własne

W oparciu o wyniki przeprowadzonej analizy wskaźnikowej żadne sołectwo nie zostało włączone do obszaru zdegradowanego.

2. Sołectwo Chrosno i Gocanówko – analizowane wskaźniki:

- Udział osób w gospodarstwach domowych korzystających ze środowiskowej pomocy społecznej w ludności ogółem na danym obszarze;
- Sołectwo należy do rejonu obsługi szkoły podstawowej lub gimnazjum o niskim poziomie kształcenia (wg kryterium szczegółowego);



Lokalny Program Rewitalizacji gminy Kruszwica na lata 2015 - 2023

- Na terenie sołectwa i w odległości 1,5 km od zwyczajowo przyjętego centralnego punktu sołectwa, liczonej wzdłuż dróg publicznych i publicznych ciągów pieszych i pieszo-jezdnych brak publicznej infrastruktury sportu lub publicznej infrastruktury rekreacji lub publicznych placów zabaw;
- Na terenie sołectwa występuje przestrzeń zdegradowana, która może być wykorzystana na cele aktywizacji społecznej.

Tabela 14. Udział osób w gospodarstwach domowych korzystających ze środowiskowej pomocy społecznej w ludności ogółem na danym obszarze

Sołectwo	Liczba mieszkańców	Liczba osób korzystających ze środowiskowej pomocy społecznej	Wskaźnik Udział osób w gospodarstwach domowych korzystających ze środowiskowej pomocy społecznej w ludności ogółem na danym obszarze	Wartość wskaźnika dla całej gminy
Chrosno	180	17	9,44%	8,56 %
Gocanówko	185	11	5,95 %	8,56 %

Źródło: Dane MGOPS w Kruszwicy

Tabela 15. Sołectwo należy do rejonu obsługi szkoły podstawowej lub gimnazjum o niskim poziomie kształcenia (wg kryterium szczegółowego)⁸

Sołectwo	Sołectwo należy do rejonu obsługi szkoły podstawowej lub gimnazjum o niskim poziomie kształcenia (wg kryterium szczegółowego)
Chrosno	TAK
Gocanówko	TAK

Źródło: Dane ZOiW (Zespół Oświaty i Wychowania) w Kruszwicy

⁸ W każdym z sołectw stan kryzysowy dotyczy zarówno szkoły podstawowej jak i gimnazjum.



Lokalny Program Rewitalizacji gminy Kruszwica na lata 2015 - 2023

Tabela 16. Na terenie sołectwa i w odległości 1,5 km od zwyczajowo przyjętego centralnego punktu sołectwa, liczonej wzdłuż dróg publicznych i publicznych ciągów pieszych i pieszo-jezdnym brak publicznej infrastruktury sportu lub publicznej infrastruktury rekreacji lub publicznych placów zabaw

Sołectwo	Na terenie sołectwa i w odległości 1,5 km od zwyczajowo przyjętego centralnego punktu sołectwa, liczonej wzdłuż dróg publicznych i publicznych ciągów pieszych i pieszo-jezdnym brak publicznej infrastruktury sportu lub publicznej infrastruktury rekreacji lub publicznych placów zabaw
Chrosno	TAK
Gocanówko	TAK

Źródło: Dane UM w Kruszwicy

Tabela 17. Na terenie sołectwa występuje przestrzeń zdegradowana, która może być wykorzystana na cele aktywizacji społecznej

Sołectwo	Na terenie sołectwa występuje przestrzeń zdegradowana, która może być wykorzystana na cele aktywizacji społecznej
Chrosno	TAK
Gocanówko	NIE

Źródło: Dane UM w Kruszwicy

Tabela 18. Podsumowanie analizy wybranych wskaźników

Wskaźnik pomiaru	Chrosno	Gocanówko	Wartości dla całej gminy
Udział osób w gospodarstwach domowych korzystających ze środowiskowej pomocy społecznej w ludności ogółem na danym obszarze	9,44%	5,95%	8,56%
Sołectwo należy do rejonu obsługi szkoły podstawowej lub gimnazjum o niskim poziomie kształcenia (wg kryterium szczegółowego)	Tak	Tak	x



Lokalny Program Rewitalizacji gminy Kruszwica na lata 2015 - 2023

Na terenie sołectwa i w odległości 1,5 km od zwyczajowo przyjętego centralnego punktu sołectwa, liczonej wzdłuż dróg publicznych i publicznych ciągów pieszych i pieszo-jezdnych brak publicznej infrastruktury sportu lub publicznej infrastruktury rekreacji lub publicznych placów zabaw	Tak	Tak	X
Na terenie sołectwa występuje przestrzeń zdegradowana, która może być wykorzystana na cele aktywizacji społecznej.	Tak	Nie	x

Źródło: Opracowanie własne

3. Sołectwo Janowice – analizowane wskaźniki:

- Udział gospodarstw domowych-stałych beneficjentów środowiskowej pomocy społecznej w liczbie gospodarstw domowych ogółem;
- Sołectwo należy do rejonu obsługi szkoły podstawowej lub gimnazjum o niskim poziomie kształcenia (wg kryterium szczegółowego);
- Na terenie sołectwa i w odległości 1,5 km od zwyczajowo przyjętego centralnego punktu sołectwa, liczonej wzdłuż dróg publicznych i publicznych ciągów pieszych i pieszo-jezdnych brak publicznej infrastruktury sportu lub publicznej infrastruktury rekreacji lub publicznych placów zabaw.

Tabela 19. Udział gospodarstw domowych - stałych beneficjentów środowiskowej pomocy społecznej w liczbie gospodarstw domowych ogółem

Sołectwo	Liczba gospodarstw domowych	Liczba gospodarstw domowych - stałych beneficjentów środowiskowej pomocy społecznej	Wskaźnik Udział gospodarstw domowych - stałych beneficjentów środowiskowej pomocy społecznej w liczbie gospodarstw domowych ogółem	Wartość wskaźnika dla całej gminy
Janowice	113	14	12,39%	10,57 %

Źródło: Dane MGOPS w Kruszwicy



Lokalny Program Rewitalizacji gminy Kruszwica na lata 2015 - 2023

Tabela 20. Sołectwo należy do rejonu obsługi szkoły podstawowej lub gimnazjum o niskim poziomie kształcenia (wg kryterium szczegółowego)

Sołectwo	Sołectwo należy do rejonu obsługi szkoły podstawowej lub gimnazjum o niskim poziomie kształcenia (wg kryterium szczegółowego)
Janowice	TAK

Źródło: Dane ZOiW (Zespół Oświaty i Wychowania) w Kruszwicy

Tabela 21. Na terenie sołectwa i w odległości 1,5 km od zwyczajowo przyjętego centralnego punktu sołectwa, liczonej wzdłuż dróg publicznych i publicznych ciągów pieszych i pieszo-jezdnym brak publicznej infrastruktury sportu lub publicznej infrastruktury rekreacji lub publicznych placów zabaw

Sołectwo	Na terenie sołectwa i w odległości 1,5 km od zwyczajowo przyjętego centralnego punktu sołectwa, liczonej wzdłuż dróg publicznych i publicznych ciągów pieszych i pieszo-jezdnym brak publicznej infrastruktury sportu lub publicznej infrastruktury rekreacji lub publicznych placów zabaw
Janowice	TAK

Źródło: Dane UM w Kruszwicy

Tabela 22. Podsumowanie analizy wybranych wskaźników

Wskaźnik pomiaru	Janowice	Wartości dla całej gminy
Udział gospodarstw domowych - stałych beneficjentów środowiskowej pomocy społecznej w liczbie gospodarstw domowych ogółem	12,39%	10,57 %
Sołectwo należy do rejonu obsługi szkoły podstawowej lub gimnazjum o niskim poziomie kształcenia (wg kryterium szczegółowego)	Tak	x
Na terenie sołectwa i w odległości 1,5 km od zwyczajowo przyjętego centralnego punktu sołectwa, liczonej wzdłuż dróg publicznych i publicznych ciągów pieszych i pieszo-jezdnym brak publicznej infrastruktury sportu lub publicznej infrastruktury rekreacji lub publicznych placów zabaw	Tak	x

Źródło: Opracowanie własne



Lokalny Program Rewitalizacji gminy Kruszwica na lata 2015 - 2023

W oparciu o wyniki przeprowadzonej analizy wskaźnikowej sołectwo Janowice zostało włączone do obszaru zdegradowanego.

4. Sołectwo Kobylnica, Lachmirowice, Papros, Piecki, Sokolniki, Złotowo - analizowane wskaźniki to:

- Udział ludności w wieku poprodukcyjnym w ludności ogółem na danym obszarze;
- Udział bezrobotnych w ludności w wieku produkcyjnym na danym obszarze;
- Wskaźnik liczby zarejestrowanych podmiotów gospodarczych osób fizycznych na 100 mieszkańców w wieku produkcyjnym na danym obszarze.

Tabela 23. Udział ludności w wieku poprodukcyjnym w ludności ogółem na danym obszarze

Obszar	Liczba mieszkańców	Liczba osób w wieku poprodukcyjnym	Wskaźnik Udział ludności w wieku poprodukcyjnym w ludności ogółem na danym obszarze	Wartość wskaźnika dla całej gminy
Kobylnica	210	51	24,29%	17,30 %
Lachmirowice	249	35	14,06 %	17,30 %
Papros	248	46	18,55 %	17,30 %
Piecki	247	35	14,17 %	17,30 %
Sokolniki	227	40	17,62 %	17,30 %
Złotowo	207	29	14,01 %	17,30 %

Źródło: Dane USC w Kruszwicy



Lokalny Program Rewitalizacji gminy Kruszwica na lata 2015 - 2023

Tabela 24. Udział bezrobotnych w ludności w wieku produkcyjnym na danym obszarze

Obszar	Liczba ludności w wieku produkcyjnym	Liczba bezrobotnych	Wskaźnik Udział bezrobotnych w ludności w wieku produkcyjnym na danym obszarze	Wartość wskaźnika dla całej gminy
Kobylnica	122	11	9,02 %	11,95 %
Lachmirowice	165	32	19,39 %	11,95 %
Papros	155	14	9,03 %	11,95 %
Piecki	178	14	7,87 %	11,95 %
Sokolniki	138	9	6,52 %	11,95 %
Złotowo	137	17	12,41 %	11,95 %

Źródło: USC i PUP w Inowrocławiu

Tabela 25. Wskaźnik liczby zarejestrowanych podmiotów gospodarczych osób fizycznych na 100 mieszkańców w wieku produkcyjnym na danym obszarze

Obszar	Liczba mieszkańców w w wieku produkcyjnym	Liczba podmiotów gospodarczych osób fizycznych	Wskaźnik liczby zarejestrowanych podmiotów gospodarczych osób fizycznych na 100 mieszkańców w wieku produkcyjnym na danym obszarze	Wartość wskaźnika dla całej gminy
Kobylnica	122	5	4,1	9,32
Lachmirowice	165	5	3,03	9,32
Papros	155	6	3,87	9,32
Piecki	178	15	8,43	9,32
Sokolniki	138	13	9,42	9,32
Złotowo	137	12	8,76	9,32

Źródło: Dane USC i UM w Kruszwicy



Lokalny Program Rewitalizacji gminy Kruszwica na lata 2015 - 2023

Tabela 26. Podsumowanie analizy wybranych wskaźników dla sołectw

Wskaźnik pomiaru	Kobylnica	Lachmiowice	Papros	Piecki	Sokolniki	Złotowo	Wartości dla całej gminy
Udział ludności w wieku poprodukcyjnym w ludności ogółem na danym obszarze	24,29%	14,06%	18,55%	14,17%	17,62%	14,01%	17,30%
Udział bezrobotnych w ludności w wieku produkcyjnym na danym obszarze	9,02%	19,39%	9,03%	7,87%	6,52%	12,41%	11,95%
Wskaźnik liczby zarejestrowanych podmiotów gospodarczych osób fizycznych na 100 mieszkańców w wieku produkcyjnym na danym obszarze	4,1	3,03	3,87	8,43	9,42	8,76	9,32

Źródło: Opracowanie własne

W oparciu o wyniki przeprowadzonej analizy wskaźnikowej żadne sołectwo nie zostało włączone do obszaru zdegradowanego.

5. Sołectwo Chełmiczki, Gocanowo, Racice – analizowane wskaźniki to:

- Sołectwo należy do rejonu obsługi szkoły podstawowej lub gimnazjum o niskim poziomie kształcenia (wg kryterium szczegółowego);
- Stosunek ludności w wieku poprodukcyjnym względem ludności w wieku produkcyjnym na danym obszarze;
- Wskaźnik liczby zarejestrowanych podmiotów gospodarczych osób fizycznych na 100 mieszkańców w wieku produkcyjnym na danym obszarze.



Lokalny Program Rewitalizacji gminy Kruszwica na lata 2015 - 2023

Tabela 27. Sołectwo należy do rejonu obsługi szkoły podstawowej lub gimnazjum o niskim poziomie kształcenia (wg kryterium szczegółowego)

Sołectwo	Sołectwo należy do rejonu obsługi szkoły podstawowej lub gimnazjum o niskim poziomie kształcenia (wg kryterium szczegółowego)
Chełmiczki	TAK
Gocanowo	TAK
Racice	TAK

Źródło: Dane ZOiW w Kruszwicy

Tabela 28. Stosunek ludności w wieku poprodukcyjnym względem ludności w wieku produkcyjnym na danym obszarze

Obszar	Liczba mieszkańców w wieku produkcyjnym	Liczba mieszkańców w wieku poprodukcyjnym	Stosunek ludności w wieku poprodukcyjnym względem ludności w wieku produkcyjnym na danym obszarze;	Wartość wskaźnika dla całej gminy
Chełmiczki	161	43	26,71 %	26,74 %
Gocanowo	171	43	25,15 %	26,74 %
Racice	184	36	19,57 %	26,74 %

Źródło: Dane USC w Kruszwicy

Tabela 29. Wskaźnik liczby zarejestrowanych podmiotów gospodarczych osób fizycznych na 100 mieszkańców w wieku produkcyjnym na danym obszarze

Sołectwo	Liczba mieszkańców w wieku produkcyjnym	Liczba podmiotów gospodarczych osób fizycznych	Wskaźnik liczby zarejestrowanych podmiotów gospodarczych osób fizycznych na 100 mieszkańców w wieku produkcyjnym na danym obszarze	Wartość wskaźnika dla całej gminy
Chełmiczki	161	14	8,7	9,32
Gocanowo	171	12	7,02	9,32
Racice	184	13	7,07	9,32

Źródło: Dane USC i UM w Kruszwicy



Lokalny Program Rewitalizacji gminy Kruszwica na lata 2015 - 2023

Tabela 30. Podsumowanie analizy wybranych wskaźników dla sołectw

Wskaźnik pomiaru	Chełmiczki	Gocanowo	Racice	Wartości dla całej gminy
Sołectwo należy do rejonu obsługi szkoły podstawowej lub gimnazjum o niskim poziomie kształcenia (wg kryterium szczegółowego)	Tak	Tak	Tak	x
Stosunek ludności w wieku poprodukcyjnym względem ludności w wieku produkcyjnym na danym obszarze	26,71%	25,15%	19,57%	26,74%
Wskaźnik liczby zarejestrowanych podmiotów gospodarczych osób fizycznych na 100 mieszkańców w wieku produkcyjnym na danym obszarze	8,7	7,02	7,07	9,32

Źródło: Opracowanie własne

W oparciu o wyniki przeprowadzonej analizy wskaźnikowej żadne sołectwo nie zostało włączone do obszaru zdegradowanego.

6. Sołectwo Bachorce, Piaski, Sławsk Wielki – analizowane wskaźniki to:

- Sołectwo należy do rejonu obsługi szkoły podstawowej lub gimnazjum o niskim poziomie kształcenia (wg kryterium szczegółowego);
- Udział bezrobotnych pozostających bez pracy ponad 24 miesiące w ogóle bezrobotnych na danym obszarze;
- Na terenie sołectwa i w odległości 1,5 km od zwyczajowo przyjętego centralnego punktu sołectwa, liczonej wzdłuż dróg publicznych i publicznych ciągów pieszych i pieszo-jezdnych brak publicznej infrastruktury sportu lub publicznej infrastruktury rekreacji lub publicznych placów zabaw.



Lokalny Program Rewitalizacji gminy Kruszwica na lata 2015 - 2023

Tabela 31. Sołectwo należy do rejonu obsługi szkoły podstawowej lub gimnazjum o niskim poziomie kształcenia (wg kryterium szczegółowego)

Sołectwo	Sołectwo należy do rejonu obsługi szkoły podstawowej lub gimnazjum o niskim poziomie kształcenia (wg kryterium szczegółowego)
Bachorce	TAK
Piaski	TAK
Sławsk Wielki	TAK

Źródło: Dane ZOiW w Kruszwicy

Tabela 32. Udział bezrobotnych pozostających bez pracy ponad 24 miesiące w ogóle bezrobotnych na danym obszarze

Sołectwo	Liczba bezrobotnych ogółem	Liczba bezrobotnych pozostających bez pracy ponad 24 miesiące	Wskaźnik Udział bezrobotnych pozostających bez pracy ponad 24 miesiące w ogóle bezrobotnych na danym obszarze	Wartość wskaźnika dla całej gminy
Bachorce	35	8	22,86 %	22,92 %
Piaski	36	5	13,89 %	22,92 %
Sławsk Wielki	36	7	19,44 %	22,92 %

Źródło: USC i PUP w Inowrocławiu

Tabela 33. Na terenie sołectwa i w odległości 1,5 km od zwyczajowo przyjętego centralnego punktu sołectwa, liczonej wzdłuż dróg publicznych i publicznych ciągów pieszych i pieszo-jezdnym brak publicznej infrastruktury sportu lub publicznej infrastruktury rekreacji lub publicznych placów zabaw

Sołectwo	Na terenie sołectwa i w odległości 1,5 km od zwyczajowo przyjętego centralnego punktu sołectwa, liczonej wzdłuż dróg publicznych i publicznych ciągów pieszych i pieszo-jezdnym brak publicznej infrastruktury sportu lub publicznej infrastruktury rekreacji lub publicznych placów zabaw
Bachorce	NIE
Piaski	TAK
Sławsk Wielki	NIE

Źródło: Dane UM w Kruszwicy



Lokalny Program Rewitalizacji gminy Kruszwica na lata 2015 - 2023

Tabela 34. Podsumowanie analizy wybranych wskaźników dla sołectw

Wskaźnik pomiaru	Bachorce	Piaski	Sławsk Wielki	Wartości dla całej gminy
Sołectwo należy do rejonu obsługi szkoły podstawowej lub gimnazjum o niskim poziomie kształcenia (wg kryterium szczegółowego)	Tak	Tak	Tak	x
Udział bezrobotnych pozostających bez pracy ponad 24 miesiące w ogóle bezrobotnych na danym obszarze	22,86%	13,89%	19,44%	22,92%
Na terenie sołectwa i w odległości 1,5 km od zwyczajowo przyjętego centralnego punktu sołectwa, liczonej wzdłuż dróg publicznych i publicznych ciągów pieszych i pieszo-jezdnym brak publicznej infrastruktury sportu lub publicznej infrastruktury rekreacji lub publicznych placów zabaw	Nie	Tak	Nie	x

Źródło: Opracowanie własne

W oparciu o wyniki przeprowadzonej analizy wskaźnikowej żadne sołectwo nie zostało włączone do obszaru zdegradowanego.

7. Sołectwo Karsk, Kicko, Rzepowo, Szarlej – analizowane wskaźniki to:

- Udział ludności w wieku poprodukcyjnym w ludności ogółem na danym obszarze;
- Sołectwo należy do rejonu obsługi szkoły podstawowej lub gimnazjum o niskim poziomie kształcenia (wg kryterium szczegółowego);
- Wskaźnik liczby zarejestrowanych podmiotów gospodarczych osób fizycznych na 100 mieszkańców w wieku produkcyjnym na danym obszarze.



Lokalny Program Rewitalizacji gminy Kruszwica na lata 2015 - 2023

Tabela 35. Udział ludności w wieku poprodukcyjnym w ludności ogółem na danym obszarze

Sołectwo	Liczba mieszkańców	Liczba osób w wieku poprodukcyjnym	Wskaźnik Udział ludności ogółem na danym obszarze	Wartość wskaźnika dla całej gminy
Karsk	514	84	16,34 %	17,30 %
Kicko	582	95	16,32 %	17,30 %
Rzepowo	575	79	13,74 %	17,30 %
Szarlej	511	78	15,26 %	17,30 %

Źródło: Dane USC w Kruszwicy

Tabela 36. - Sołectwo należy do rejonu obsługi szkoły podstawowej lub gimnazjum o niskim poziomie kształcenia (wg kryterium szczegółowego)

Obszar	Sołectwo należy do rejonu obsługi szkoły podstawowej lub gimnazjum o niskim poziomie kształcenia (wg kryterium szczegółowego)
Karsk	TAK
Kicko	TAK
Rzepowo	TAK
Szarlej	NIE

Źródło: Dane ZOiW w Kruszwicy

Tabela 37. Wskaźnik liczby zarejestrowanych podmiotów gospodarczych osób fizycznych na 100 mieszkańców w wieku produkcyjnym

Sołectwo	Liczba mieszkańców w wieku produkcyjnym	Liczba podmiotów gospodarczych osób fizycznych	Wskaźnik liczby zarejestrowanych podmiotów gospodarczych osób fizycznych na 100 mieszkańców w wieku produkcyjnym na danym obszarze	Wartość wskaźnika dla całej gminy
Karsk	347	36	10,37	9,32
Kicko	388	28	7,22	9,32
Rzepowo	370	25	6,76	9,32
Szarlej	321	40	12,46	9,32

Źródło: Dane USC i UM w Kruszwicy



Lokalny Program Rewitalizacji gminy Kruszwica na lata 2015 - 2023

Tabela 38. Podsumowanie analizy wybranych wskaźników dla sołectw

Wskaźnik pomiaru	Karsk	Kicko	Rzepowo	Szarlej	Wartości dla całej gminy
Udział ludności w wieku poprodukcyjnym w ludności ogółem na danym obszarze	16,34%	16,32%	13,74%	15,26%	17,30%
Sołectwo należy do rejonu obsługi szkoły podstawowej lub gimnazjum o niskim poziomie kształcenia (wg kryterium szczegółowego)	Tak	Tak	Tak	Nie	x
Wskaźnik liczby zarejestrowanych podmiotów gospodarczych osób fizycznych na 100 mieszkańców w wieku produkcyjnym na danym obszarze	10,37	7,22	6,76	12,46	9,32

Źródło: Opracowanie własne

W oparciu o wyniki przeprowadzonej analizy wskaźnikowej żadne sołectwo nie zostało włączone do obszaru zdegradowanego.

8. Sołectwo Grodztwo, Kobylniki, Sukowy – analizowane wskaźniki to:

- Udział bezrobotnych w ludności w wieku produkcyjnym na danym obszarze;
- Sołectwo należy do rejonu obsługi szkoły podstawowej lub gimnazjum o niskim poziomie kształcenia (wg kryterium szczegółowego);
- Wskaźnik liczby zarejestrowanych podmiotów gospodarczych osób fizycznych na 100 mieszkańców w wieku produkcyjnym na danym obszarze.



Lokalny Program Rewitalizacji gminy Kruszwica na lata 2015 - 2023

Tabela 39. Udział bezrobotnych w ludności w wieku produkcyjnym na danym obszarze

Sołectwo	Liczba ludności w wieku produkcyjnym	Liczba bezrobotnych	Wskaźnik Udział bezrobotnych w ludności w wieku produkcyjnym na danym obszarze	Wartość wskaźnika dla całej gminy
Grodztwo	492	42	8,54 %	11,95 %
Kobylniki	489	48	9,82 %	11,95 %
Sukowy	390	34	8,72 %	11,95 %

Źródło: Dane USC i PUP w Inowrocławiu

Tabela 40. Sołectwo należy do rejonu obsługi szkoły podstawowej lub gimnazjum o niskim poziomie kształcenia (wg kryterium szczegółowego)

Obszar	Sołectwo należy do rejonu obsługi szkoły podstawowej lub gimnazjum o niskim poziomie kształcenia (wg kryterium szczegółowego)
Grodztwo	NIE
Kobylniki	TAK
Sukowy	TAK

Źródło: Dane ZOiW w Kruszwicy

Tabela 41. Wskaźnik liczby zarejestrowanych podmiotów gospodarczych osób fizycznych na 100 mieszkańców w wieku produkcyjnym na danym obszarze

Sołectwo	Liczba mieszkańców w wieku produkcyjnym	Liczba podmiotów gospodarczych osób fizycznych	Wskaźnik liczby zarejestrowanych podmiotów gospodarczych osób fizycznych na 100 mieszkańców w wieku produkcyjnym na danym obszarze	Wartość wskaźnika dla całej gminy
Grodztwo	492	60	12,20	9,32
Kobylniki	489	60	12,27	9,32
Sukowy	390	21	5,38	9,32

Źródło: Dane USC i UM w Kruszwicy



Lokalny Program Rewitalizacji gminy Kruszwica na lata 2015 - 2023

Tabela 42. Podsumowanie analizy wybranych wskaźników dla sołectw

Wskaźnik pomiaru	Grodztwo	Kobylniki	Sukowy	Wartości dla całej gminy
Udział bezrobotnych w ludności w wieku produkcyjnym na danym obszarze	8,54%	9,02%	8,72%	11,95%
Sołectwo należy do rejonu obsługi szkoły podstawowej lub gimnazjum o niskim poziomie kształcenia (wg kryterium szczegółowego)	Nie	Tak	Tak	x
Wskaźnik liczby zarejestrowanych podmiotów gospodarczych osób fizycznych na 100 mieszkańców w wieku produkcyjnym na danym obszarze	12,20	12,27	5,38	9,32

Źródło: Opracowanie własne

W oparciu o wyniki przeprowadzonej analizy wskaźnikowej żadne sołectwo nie zostało włączone do obszaru zdegradowanego.

9. Sołectwo Wola Wapowska – analizowane wskaźniki to:

- Udział osób w gospodarstwach domowych korzystających ze środowiskowej pomocy społecznej w ludności ogółem na danym obszarze;
- Sołectwo należy do rejonu obsługi szkoły podstawowej lub gimnazjum o niskim poziomie kształcenia (wg kryterium szczegółowego);
- Wskaźnik liczby zarejestrowanych podmiotów gospodarczych osób fizycznych na 100 mieszkańców w wieku produkcyjnym na danym obszarze.



Lokalny Program Rewitalizacji gminy Kruszwica na lata 2015 - 2023

Tabela 43. Udział osób w gospodarstwach domowych korzystających ze środowiskowej pomocy społecznej w ludności ogółem na danym obszarze

Sołectwo	Liczba mieszkańców	Liczba osób korzystających ze środowiskowej pomocy społecznej	Wskaźnik Udział osób w gospodarstwach domowych korzystających ze środowiskowej pomocy społecznej w ludności ogółem na danym obszarze	Wartość wskaźnika dla całej gminy
Wola Wapowska	190	31	16,32 %	8,56 %

Źródło: Dane MGOPS w Kruszwicy

Tabela 44. Sołectwo należy do rejonu obsługi szkoły podstawowej lub gimnazjum o niskim poziomie kształcenia (wg kryterium szczegółowego)

Sołectwo	Sołectwo należy do rejonu obsługi szkoły podstawowej lub gimnazjum o niskim poziomie kształcenia (wg kryterium szczegółowego)
Wola Wapowska	TAK

Źródło: Dane ZOiW (Zespół Oświaty i Wychowania) w Kruszwicy

Tabela 45. Wskaźnik liczby zarejestrowanych podmiotów gospodarczych osób fizycznych na 100 mieszkańców w wieku produkcyjnym na danym obszarze

Sołectwo	Liczba mieszkańców w wieku produkcyjnym	Liczba podmiotów gospodarczych osób fizycznych	Wskaźnik liczby zarejestrowanych podmiotów gospodarczych osób fizycznych na 100 mieszkańców w wieku produkcyjnym na danym obszarze	Wartość wskaźnika dla całej gminy
Wola Wapowska	125	8	6,4	9,32

Źródło: Dane USC i UM w Kruszwicy



Lokalny Program Rewitalizacji gminy Kruszwica na lata 2015 - 2023

Tabela 46. Podsumowanie analizy wybranych wskaźników dla sołectwa Wola Wapowska

Wskaźnik pomiaru	Wola Wapowska	Wartości dla całej gminy
Udział osób w gospodarstwach domowych korzystających ze środowiskowej pomocy społecznej w ludności ogółem na danym obszarze	16,32%	8,56%
Sołectwo należy do rejonu obsługi szkoły podstawowej lub gimnazjum o niskim poziomie kształcenia (wg kryterium szczegółowego)	Tak	x
Wskaźnik liczby zarejestrowanych podmiotów gospodarczych osób fizycznych na 100 mieszkańców w wieku produkcyjnym na danym obszarze	6,4	9,32

Źródło: Opracowanie własne

W oparciu o wyniki przeprowadzonej analizy wskaźnikowej sołectwo Wola Wapowska zostało włączone do obszaru zdegradowanego.

10. Sołectwo Chełmce – analizowane wskaźniki to:

- Udział ludności w wieku poprodukcyjnym w ludności ogółem na danym obszarze;
- Udział gospodarstw domowych - stałych beneficjentów środowiskowej pomocy społecznej w liczbie gospodarstw domowych ogółem;
- Wskaźnik liczby zarejestrowanych podmiotów gospodarczych osób fizycznych na 100 mieszkańców w wieku produkcyjnym na danym obszarze;
- Na terenie sołectwa i w odległości 1,5 km od zwyczajowo przyjętego centralnego punktu sołectwa, liczonej wzdłuż dróg publicznych i publicznych ciągów pieszych i pieszo-jezdnym brak publicznej infrastruktury sportu lub publicznej infrastruktury rekreacji lub publicznych placów zabaw.

Tabela 47. Udział ludności w wieku poprodukcyjnym w ludności ogółem na danym obszarze

Sołectwo	Liczba mieszkańców	Liczba osób w wieku poprodukcyjnym	Wskaźnik Udział ludności ogółem na danym obszarze	Wartość wskaźnika dla całej gminy
Chełmce	510	98	19,22 %	17,30 %

Źródło: Dane USC i UM w Kruszwicy



Lokalny Program Rewitalizacji gminy Kruszwica na lata 2015 - 2023

Tabela 48. Udział gospodarstw domowych - stałych beneficjentów środowiskowej pomocy społecznej w liczbie gospodarstw domowych ogółem

Sołectwo	Liczba gospodarstw domowych	Liczba gospodarstw domowych - stałych beneficjentów środowiskowej pomocy społecznej	Wskaźnik Udział gospodarstw domowych-stałych beneficjentów środowiskowej pomocy społecznej w liczbie gospodarstw domowych ogółem	Wartość wskaźnika dla całej gminy
Chełmce	138	15	10,87 %	10,57 %

Źródło: Dane MGOPS w Kruszwicy

Tabela 49. Wskaźnik liczby zarejestrowanych podmiotów gospodarczych osób fizycznych na 100 mieszkańców w wieku produkcyjnym na danym obszarze

Sołectwo	Liczba mieszkańców w wieku produkcyjnym	Liczba podmiotów gospodarczych osób fizycznych	Wskaźnik liczby zarejestrowanych podmiotów gospodarczych osób fizycznych na 100 mieszkańców w wieku produkcyjnym na danym obszarze	Wartość wskaźnika dla całej gminy
Chełmce	316	28	8,86	9,32

Źródło: Dane USC i UM w Kruszwicy

Tabela 50. Na terenie sołectwa i w odległości 1,5 km od zwyczajowo przyjętego centralnego punktu sołectwa, liczonej wzdłuż dróg publicznych i publicznych ciągów pieszych i pieszo-jezdnym brak publicznej infrastruktury sportu lub publicznej infrastruktury rekreacji lub publicznych placów zabaw

Sołectwo	Na terenie sołectwa i w odległości 1,5 km od zwyczajowo przyjętego centralnego punktu sołectwa, liczonej wzdłuż dróg publicznych i publicznych ciągów pieszych i pieszo-jezdnym brak publicznej infrastruktury sportu lub publicznej infrastruktury rekreacji lub publicznych placów zabaw
Chełmce	TAK

Źródło: Dane UM w Kruszwicy



Tabela 51. Podsumowanie analizy wybranych wskaźników dla sołectwa Chełmce

Wskaźnik pomiaru	Chełmce	Wartości dla całej gminy
Udział ludności w wieku poprodukcyjnym w ludności ogółem na danym obszarze	19,22 %	11,95%
Udział gospodarstw domowych-stałych beneficjentów środowiskowej pomocy społecznej w liczbie gospodarstw domowych ogółem	10,87 %	10,57 %
Wskaźnik liczby zarejestrowanych podmiotów gospodarczych osób fizycznych na 100 mieszkańców w wieku produkcyjnym na danym obszarze	8,86	9,32
Na terenie sołectwa i w odległości 1,5 km od zwyczajowo przyjętego centralnego punktu sołectwa, liczonej wzdłuż dróg publicznych i publicznych ciągów pieszych i pieszo-jeznych brak publicznej infrastruktury sportu lub publicznej infrastruktury rekreacji lub publicznych placów zabaw	TAK	x

Źródło: Opracowanie własne

W oparciu o wyniki przeprowadzonej analizy wskaźnikowej sołectwo Chełmce zostało włączone do obszaru zdegradowanego.

11. Sołectwo Polanowice – analizowane wskaźniki to:

- Udział ludności w wieku poprodukcyjnym w ludności ogółem na danym obszarze;
- Udział gospodarstw domowych - stałych beneficjentów środowiskowej pomocy społecznej w liczbie gospodarstw domowych ogółem;
- Sołectwo należy do rejonu obsługi szkoły podstawowej lub gimnazjum o niskim poziomie kształcenia (wg kryterium szczegółowego);



Lokalny Program Rewitalizacji gminy Kruszwica na lata 2015 - 2023

- Na terenie sołectwa i w odległości 1,5 km od zwyczajowo przyjętego centralnego punktu sołectwa, liczonej wzdłuż dróg publicznych i publicznych ciągów pieszych i pieszo-jezdnych brak publicznej infrastruktury sportu lub publicznej infrastruktury rekreacji lub publicznych placów zabaw;
- Wskaźnik liczby zarejestrowanych podmiotów gospodarczych osób fizycznych na 100 mieszkańców w wieku produkcyjnym na danym obszarze.

Tabela 52. Udział ludności w wieku poprodukcyjnym w ludności ogółem na danym obszarze

Sołectwo	Liczba mieszkańców	Liczba osób w wieku poprodukcyjnym	Wskaźnik Udział ludności ogółem na danym obszarze	Wartość wskaźnika dla całej gminy
Polanowice	613	112	18,27 %	17,30 %

Źródło: Dane USC i UM w Kruszwicy

Tabela 53. Udział gospodarstw domowych - stałych beneficjentów środowiskowej pomocy społecznej w liczbie gospodarstw domowych ogółem

Sołectwo	Liczba gospodarstw domowych	Liczba gospodarstw domowych - stałych beneficjentów środowiskowej pomocy społecznej	Wskaźnik Udział gospodarstw domowych-stałych beneficjentów środowiskowej pomocy społecznej w liczbie gospodarstw domowych ogółem	Wartość wskaźnika dla całej gminy
Polanowice	188	24	12,77 %	10,57 %

Źródło: Dane MGOPS w Kruszwicy



Lokalny Program Rewitalizacji gminy Kruszwica na lata 2015 - 2023

Tabela 54. Sołectwo należy do rejonu obsługi szkoły podstawowej lub gimnazjum o niskim poziomie kształcenia (wg kryterium szczegółowego)

Obszar	Sołectwo należy do rejonu obsługi szkoły podstawowej lub gimnazjum o niskim poziomie kształcenia (wg kryterium szczegółowego)
Polanowice	TAK

Źródło: Dane ZOiW w Kruszwicy

Tabela 55. Na terenie sołectwa i w odległości 1,5 km od zwyczajowo przyjętego centralnego punktu sołectwa, liczonej wzdłuż dróg publicznych i publicznych ciągów pieszych i pieszo-jezdnym brak publicznej infrastruktury sportu lub publicznej infrastruktury rekreacji lub publicznych placów zabaw

Sołectwo	Na terenie sołectwa i w odległości 1,5 km od zwyczajowo przyjętego centralnego punktu sołectwa, liczonej wzdłuż dróg publicznych i publicznych ciągów pieszych i pieszo-jezdnym brak publicznej infrastruktury sportu lub publicznej infrastruktury rekreacji lub publicznych placów zabaw
Polanowice	TAK

Źródło: Dane UM w Kruszwicy

Tabela 56. Wskaźnik liczby zarejestrowanych podmiotów gospodarczych osób fizycznych na 100 mieszkańców w wieku produkcyjnym na danym obszarze

Sołectwo	Liczba mieszkańców w wieku produkcyjnym	Liczba podmiotów gospodarczych osób fizycznych	Wskaźnik liczby zarejestrowanych podmiotów gospodarczych osób fizycznych na 100 mieszkańców w wieku produkcyjnym na danym obszarze	Wartość wskaźnika dla całej gminy
Polanowice	374	18	4,81	9,32

Źródło: Dane USC i UM w Kruszwicy



Lokalny Program Rewitalizacji gminy Kruszwica na lata 2015 - 2023

Tabela 57. Podsumowanie analizy wybranych wskaźników dla sołectwa Polanowice

Wskaźnik pomiaru	Polanowice	Wartości dla całej gminy
Udział ludności w wieku poprodukcyjnym w ludności ogółem na danym obszarze	16,58%	11,95%
Udział gospodarstw domowych-stałych beneficjentów środowiskowej pomocy społecznej w liczbie gospodarstw domowych ogółem	12,77%	10,57 %
Sołectwo należy do rejonu obsługi szkoły podstawowej lub gimnazjum o niskim poziomie kształcenia (wg kryterium szczegółowego)	Tak	x
Na terenie sołectwa i w odległości 1,5 km od zwyczajowo przyjętego centralnego punktu sołectwa, liczonej wzdłuż dróg publicznych i publicznych ciągów pieszych i pieszo-jezdnych brak publicznej infrastruktury sportu lub publicznej infrastruktury rekreacji lub publicznych placów zabaw	Tak	x
Wskaźnik liczby zarejestrowanych podmiotów gospodarczych osób fizycznych na 100 mieszkańców w wieku produkcyjnym na danym obszarze	4,81	9,32

Źródło: Opracowanie własne

W oparciu o wyniki przeprowadzonej analizy wskaźnikowej sołectwo Polanowice zostało włączone do obszaru zdegradowanego

Do wyznaczenia obszaru zdegradowanego dla sołectw posłużono się zestawem wskaźników, których wartości zostały wyliczone na dzień 31 grudnia 2015 roku. Spośród 30 sołectw gminy Kruszwica, w 5 zidentyfikowano równoczesne występowanie dwóch problemów społecznych wraz z obecnością negatywnych

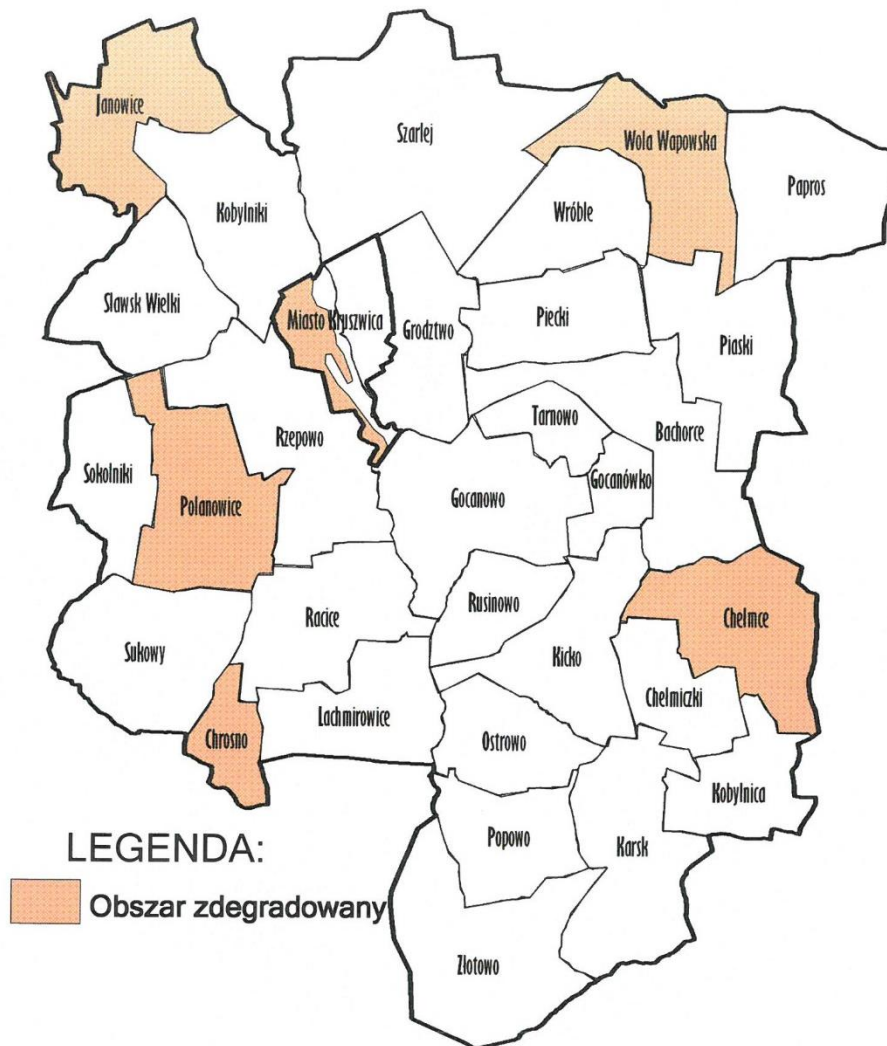


Lokalny Program Rewitalizacji gminy Kruszwica na lata 2015 - 2023

zjawisk ze sfery przestrzenno-funkcjonalnej lub gospodarczej. Oprócz tego w miejscowości Chrosno zidentyfikowano przestrzeń zdegradowaną w postaci nieużytkowanego i niszczonego zabytkowego wiatraka typu „koźlak”.

Na mapie 2 w sposób graficzny zaprezentowano granice wyznaczonego obszaru zdegradowanego na terenie gminy Kruszwica.

Mapa 2. Obszar zdegradowany na terenie gminy Kruszwica



Źródło: Opracowanie własne



6. OBSZAR REWITALIZACJI GMINY

Obszar rewitalizacji to część obszaru zdegradowanego, w którym zdiagnozowano szczególne nasilenie negatywnych zjawisk. Z uwagi na miejski-wiejsko charakter gminy Kruszwica i zastosowanie metody mieszanej, sposób delimitacji obszaru rewitalizacji był także różny dla poszczególnych podobszarów. Jedną z kluczowych kwestii było to, aby zgodnie z „**Wytycznymi w zakresie rewitalizacji w programach operacyjnych na lata 2014-2020**” Ministerstwa Infrastruktury i Rozwoju, obszar rewitalizacji łącznie nie przekraczał 20% powierzchni gminy oraz nie koncentrował więcej niż 30% ogółu ludności gminy.

Spośród jednostek struktury przestrzeni miejskiej za obszar rewitalizacji uznano zachodnią część miasta. Wybór podyktowany był zastosowaniem metodologii z wytycznych, zgodnie z którą za obszar rewitalizacji należy uznać ten obszar, na którym więcej spośród analizowanych wskaźników uzyskało wartości mniej korzystne od średniej dla gminy. Obszar ten mimo zdiagnozowanych problemów ma bardzo duży potencjał, który można wykorzystać w planowanych działaniach rewitalizacyjnych. W przypadku zachodniej części Kruszwicy były to aż 4 wskaźniki na 4 analizowane. Natomiast dla wschodniej wartości gorsze od średniej dla gminy zidentyfikowano tylko dla 2 wskaźników pomiaru. Z tego powodu teren ten nie znalazł się nawet w obszarze zdegradowanym. Również obszar jeziora Gopło leżący na terenie miasta Kruszwica nie został włączony w skład obszaru zdegradowanego.

Natomiast dla obszaru wiejskiego dalszy etap wyznaczenia obszaru rewitalizacji zależał przede wszystkim od zamierzonego celu rewitalizacji.

Wybór obszaru rewitalizacji poprzedzono określeniem celu głównego Programu Rewitalizacji Gminy Kruszwica na lata 2015-2023. Z uwagi na to, że w skład obszaru zdegradowanego włączonych zostało kilka sołectw, w których zdiagnozowano różne problemy, poszczególnym obszarom przyporządkowano następujące cele rewitalizacji:



Lokalny Program Rewitalizacji gminy Kruszwica na lata 2015 - 2023

a) Chrosno

Cel główny działań rewitalizacyjnych w sołectwie Chrosno:

Przekształcenie przestrzeni zdegradowanej na cele aktywizacji społecznej.

Uzasadnienie wybranego celu: na terenie sołectwa zdiagnozowano występowanie przestrzeni zdegradowanej w postaci starego wiatraka, która może być zaadaptowana do celów rozwoju społecznego. Na terenie sołectwa i w odległości 1,5 km od zwyczajowo przyjętego centralnego punktu sołectwa, liczonej wzdłuż dróg publicznych i publicznych ciągów pieszych i pieszo-jezdnych, co prawda znajduje się publiczna infrastruktura aktywizacji społecznej tj. świetlica wiejska. Jednak jest ona w chwili obecnej w złym stanie technicznym. Natomiast realizacja przedsięwzięcia zakładającego adaptację istniejącego wiatraka do nowych funkcji społeczno-kulturalnych będzie stanowiła uzupełnienie i rozszerzenie prowadzonych dotychczas działań, które bardzo często nie zaspokajały wszystkich potrzeb mieszkańców,

b) Janowice, Polanowice oraz Wola Wapowska

Cel główny działań rewitalizacyjnych w sołectwach Janowice, Polanowice oraz Wola Wapowska:

Rozwój społeczny dzieci i młodzieży w rejonach o niskim poziomie kształcenia w szkołach podstawowych i gimnazjalnych.

Uzasadnienie wybranego celu: wszystkie wymienione sołectwa należą do rejonu obsługi szkoły podstawowej lub gimnazjum o niskim poziomie kształcenia, co ustalono zgodnie z wytycznymi „Zasad programowania przedsięwzięć rewitalizacyjnych w celu ubiegania się o środki finansowe w ramach Regionalnego Programu Operacyjnego Województwa Kujawsko-Pomorskiego na lata 2014-2020”). Mimo istniejącego stanu kryzysowego na tym obszarze lokalne organizacje są zainteresowane prowadzeniem zajęć aktywizujących oraz rozwijających pasję wśród społeczności lokalnej na terenie wyznaczonych sołectw. Są to obszary, których potencjał oraz istniejące zasoby można z pozytywnym skutkiem wykorzystać także dla całej gminy w działaniach rewitalizacyjnych.



Lokalny Program Rewitalizacji gminy Kruszwica na lata 2015 - 2023

c) Chełmce

Cel główny działań rewitalizacyjnych w sołectwie Chełmce:

Zwiększenie partycypacji w życiu społecznym dla społeczności w rejonach o wysokim uzależnieniu od świadczeń pomocy społecznej

Uzasadnienie wybranego celu: sołectwo wykazuje wyższy od przeciętnej w gminie wskaźnik udziału gospodarstw domowych będących stałymi beneficjentami środowiskowej pomocy społecznej, co ustalono zgodnie z wytycznymi „Zasad programowania przedsięwzięć rewitalizacyjnych w celu ubiegania się o środki finansowe w ramach Regionalnego Programu Operacyjnego Województwa Kujawsko-Pomorskiego na lata 2014-2020”). Mimo istniejącego stanu kryzysowego na tym obszarze lokalne organizacje są zainteresowane prowadzeniem zajęć aktywizujących wśród społeczności lokalnej na terenie sołectwa Chełmce.

Tabela 58. Powierzchnia oraz ludność sołectw i części miasta Kruszwica wybranych do obszaru rewitalizacji.

Miejscowość	Powierzchnia miejscowości	Liczba ludności
Chełmce	9,46 km ²	510
Chrosno	3,13 km ²	180
Janowice	8,85 km ²	445
Polanowice	10,06 km ²	613
Wola Wapowska	8,76 km ²	190
Zachodnia część Kruszwicy	2,02 km ²	3202
RAZEM	42,28 km²	5140
Gmina Ogółem	263,49 km²	19576
Obszar rewitalizacji do gminy ogółem	16,05%	26,26%

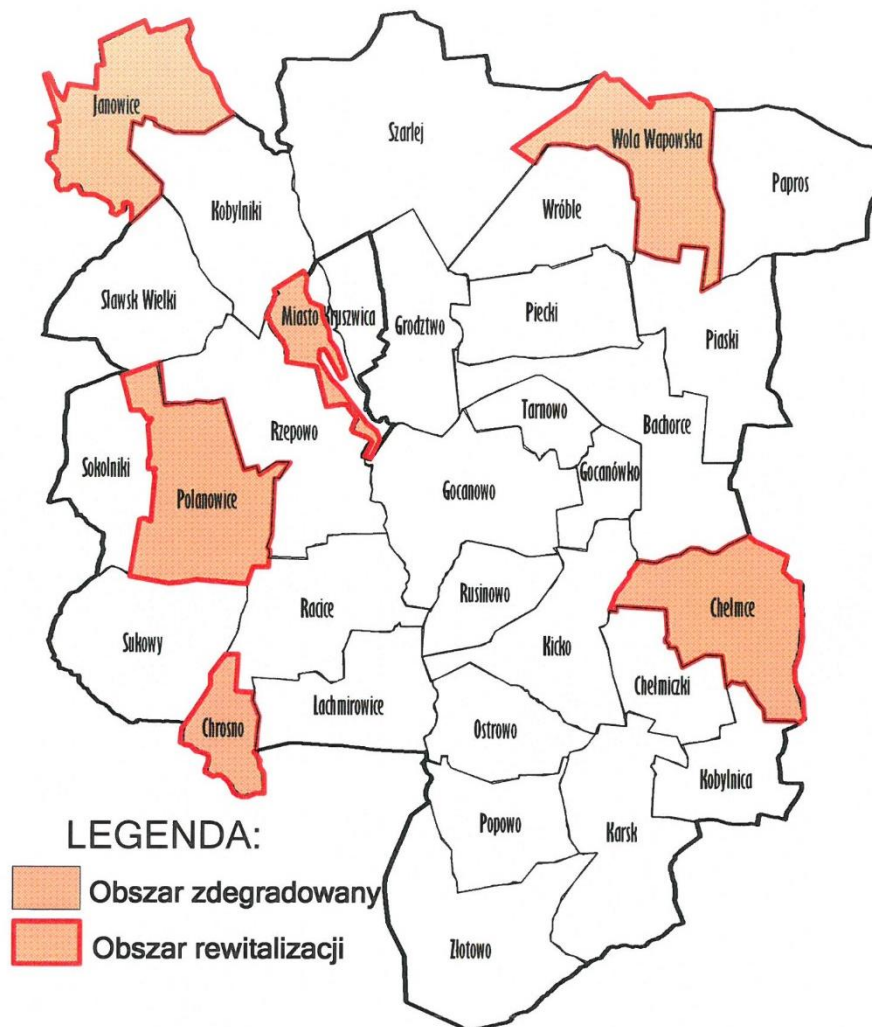
Źródło: Opracowanie własne na podstawie analizy wskaźnikowej



Lokalny Program Rewitalizacji gminy Kruszwica na lata 2015 - 2023

Na mapie 3 w sposób graficzny przedstawiono obszar rewitalizacji na tle obszaru zdegradowanego. Wszystkie wymienione obszary rewitalizacji łącznie zajmują 16,05 % powierzchni gminy oraz skupiają 26,26 % ludności gminy.

Mapa 3. Obszar rewitalizacji na terenie gminy Kruszwica



Źródło: Opracowanie własne



Lokalny Program Rewitalizacji gminy Kruszwica na lata 2015 - 2023

Mapa 4. Obszar rewitalizacji na terenie miasta Kruszwica



Źródło: Opracowanie własne



7. SZCZEGÓŁOWA DIAGNOZA OBSZARU REWITALIZACJI

W niniejszym rozdziale przedstawiono szczegółową diagnozę czynników i zjawisk kryzysowych oraz potrzeb rewitalizacyjnych dla wyznaczonego obszaru rewitalizacji, a zatem dla sołectw: Chełmce, Chrosno, Janowice, Polanowice i Wola Wapowska oraz obszaru miejskiego zachodniej części Kruszwy. W czasie analizy porównano najważniejsze wskaźniki dotyczące obszaru rewitalizacji do wartości dla całej gminy Kruszwica. Przeprowadzona analiza miała charakter kompleksowy, ponieważ obejmowała wszystkie istotne sfery z punktu widzenia działań rewitalizacyjnych, tj.

- a) społeczną, która powinna zawierać pogłębione podejście do kwestii społecznych, głównie w zakresie: bezrobocia, ubóstwa, przestępczości, niskiego poziomu kapitału społecznego;
- b) gospodarczą – w szczególności w zakresie niskiego stopnia przedsiębiorczości, słabej kondycji lokalnych przedsiębiorstw;
- c) środowiskową – w szczególności w zakresie przekroczenia standardów jakości środowiska, obecności odpadów stwarzających zagrożenie dla życia i zdrowia ludzi, bądź stanu środowiska;
- d) przestrzenno-funkcjonalną – w szczególności w zakresie niewystarczającego wyposażenia w infrastrukturę techniczną i społeczną, braku dostępu do podstawowych usług lub ich niskiej jakości, niedostosowania rozwiązań urbanistycznych do zmieniających się funkcji obszaru, niskiego poziomu obsługi komunikacyjnej, deficytu lub niskiej jakości terenów publicznych;
- e) techniczną – w szczególności w zakresie stanu technicznego obiektów budowlanych.

Oprócz dużego nawarstwienia się na tym obszarze negatywnych zjawisk, w wyniku przeprowadzonej diagnozy porównano również potencjał obszarów wybranych do działań rewitalizacyjnych. Warto nadmienić, że o potencjale tego obszaru świadczy również jego bogata historia, będąca świadectwem roli, jaką ten obszar odgrywał w minionych czasach.

Wszystkie wskaźniki mierzalne zostały opracowane na podstawie rzeczywistych danych wyjściowych, które zostały zaprezentowane w poniższej tabeli.



Lokalny Program Rewitalizacji gminy Kruszwica na lata 2015 - 2023

Tabela 59. Dane szczegółowe dla obszaru rewitalizacji

Zakres danych	Sołectwo/obszar miasta	Zachodnia część Kruszwy	Chełmce	Chrosno	Janowice	Polanowice	Wola Wapowska	Obszar całej gminy
Powierzchnia (km2)		2,02	9,46	3,13	8,85	10,06	8,76	263,49
Liczba ludności		3202	510	180	445	613	190	19576
Liczba ludności w wieku produkcyjnym		2118	316	126	287	374	125	12665
Liczba ludności w wieku poprodukcyjnym		578	98	19	71	112	26	3387
Liczba osób bezrobotnych		323	40	12	33	62	14	1514
Liczba osób bezrobotnych 12 mies. i dłużej		131	13	2	14	27	3	600
Liczba osób bezrobotnych ponad 24 mies.		75	9	2	11	13	2	347
Liczba osób korzystających ze środowiskowej pomocy społecznej		424	43	17	31	83	31	1676
Liczba gospodarstw domowych		1208	138	40	113	188	42	5911
Liczba gospodarstw domowych - stałych beneficjentów środowiskowej pomocy społecznej		176	15	6	14	24	11	625
Liczba wykroczeń (także przestępstw) młodzieży 13-18 lat		6	0	0	0	0	2	19
Liczba młodzieży w wieku 13-18 lat		197	25	10	16	45	17	1259
Ogólna liczba budynków		1181	410	139	369	131	118	9114
Liczba zarejestrowanych podmiotów gospodarczych osób fizycznych		279	28	12	29	18	8	1181

Źródło: Dane UM w Kruszwicy



Lokalny Program Rewitalizacji gminy Kruszwica na lata 2015 - 2023

Tabela 60. Wyniki przeciętne i względne sprawdzianu szóstoklasistów i egzaminu gimnazjalnego dla danych szkół publicznych Gminy Kruszwica⁹

Lp.	Szkoła	Sołectwa oraz obszary miasta Kruszwica w obwodzie szkoły	Wynik przeciętny				Wynik względny		
			Wynik przeciętny w 2013 r.	Wynik przeciętny w 2014 r.	Wynik przeciętny w 2015 r.	Wynik przeciętny za ost. 3 lata	Wynik względny w 2013 r.	Wynik względny w 2014 r.	Wynik względny w 2015 r.
Sprawdzian szóstoklasistów			A	B	C	$D = \frac{A+B+C}{3}$	$E = \frac{A}{A8}$	$F = \frac{B}{B8}$	$G = \frac{C}{C8}$
1	Szkoła Podstawowa nr 2 w Kruszwicy	część sołectwa Rzepowo (miejscowości: Łągiewniki, Rzepowo, Rzepiszyn, Gustawowo), zachodnia część Kruszwicy	55,95	58,10	72,50	62,18	0,95	0,93	1,04
2	Szkoła Podstawowa w Polanowicach	Polanowice , część sołectwa Rzepowo (miejscowości: Giżewo, Cykowo), Sokolniki, Racice, Lachmirowice, Sukowy, Chrosno	69,55	63,88	63,00	65,48	1,18	1,02	0,91
3	Szkoła Podstawowa w Sławsku Wielkim	Sławsk Wielki, Janowice , Kobylniki	72,00	67,20	70,00	69,73	1,22	1,07	1,01

⁹ Wyliczenie szczegółowe: Sołectwo należy do rejonu obsługi szkoły podstawowej lub gimnazjum o niskim poziomie kształcenia (wg kryterium szczegółowego). (Szkołę podstawową lub gimnazjum zalicza się do placówek o niskim poziomie kształcenia, gdy przeciętny wynik sprawdzianu szóstoklasistów/egzaminu gimnazjalnego w danej szkole za ostatnie 3 lata jest niższy od przeciętnego wyniku w województwie lub gdy względny wynik – stosunek wyniku uzyskanego w danej szkole na tle średniej wartości wojewódzkiej – sprawdzianu szóstoklasistów/egzaminu gimnazjalnego w danym roku jest niższy od względnego wyniku w dowolnym roku z trzech poprzedzających lat.)



Lokalny Program Rewitalizacji gminy Kruszwica na lata 2015 - 2023

4	Szkoła Podstawowa w Chełmcach	Chełmce , Chełmiczki, Karsk, Kobylnica	65,20	83,40	78,50	75,70	1,11	1,33	1,13
5	Szkoła Podstawowa w Woli Wapowskiej	Wola Wapowska , Papros, Piaski, Wróble, Bachorce, Piecki, Gocanówko, Tarnowo	61,33	59,65	70,50	63,83	1,04	0,95	1,01
6	Województwo kujawsko-pomorskie	x	59,00	62,55	69,50	63,68	x	x	x
Egzamin gimnazjalny			A	B	C	$D = \frac{A+B+C}{3}$	$E = \frac{A}{A12}$	$F = \frac{B}{B12}$	$G = \frac{C}{C12}$
7	Gimnazjum nr 2 w Kruszwicy	Polanowice , Sokolniki, Rzepowo, Kobylniki, Sławsk Wielki, Janowice , Racice, Lachmirowice, Sukowy, Chrosno , zachodnia część Kruszwicy	48,42	53,00	48,18	49,87	0,90	0,98	0,89
8	Gimnazjum nr 3 w Bachorcach	Bachorce, Wola Wapowska , Piaski, Piecki, Gocanówko, Tarnowo, Papros, Wróble, Chełmce , Chełmiczki, Rusinowo, Gocanowo, Kicko, Karsk, Kobylnica, Popowo, Ostrowo, Złotowo	53,60	47,80	48,25	49,88	0,99	0,89	0,89
9	Województwo kujawsko-pomorskie	x	53,88	54,00	54,00	53,96	x	x	x

Źródło: Dane ZOiW w Kruszwicy



Lokalny Program Rewitalizacji gminy Kruszwica na lata 2015 - 2023

SFERA SPOŁECZNA

Działania rewitalizacyjne są skierowane przede wszystkim na zmniejszenie lub niwelowanie negatywnych zjawisk zwłaszcza w sferze społecznej, która obejmuje takie zagadnienia jak bezrobocie, niski poziom edukacji, wzrastająca liczba osób w wieku poprodukcyjnym, nadmierne uzależnienie od pomocy społecznej.

a) Demografia

Tabela 61. Dane dot. ludności w wieku poprodukcyjnym

Nazwa wskaźnika	Zachodnia część Kruszwicy	Chełmce	Chrosno	Janowice	Polanowice	Wola Wapowska	Obszar całej gminy
Udział ludności w wieku poprodukcyjnym w ludności ogółem na danym obszarze	18,05%	19,22%	10,56%	15,96%	18,27%	13,68%	17,30%
Stosunek ludności w wieku poprodukcyjnym względem ludności w wieku produkcyjnym na danym obszarze	27,29%	31,01%	15,08%	24,74%	29,95%	20,80%	26,74%

Źródło: Dane USC w Kruszwicy

Z analizy danych w powyższej tabeli wynika, iż problem nadmiernej liczby osób w wieku poprodukcyjnym występuje zachodniej części Kruszwicy oraz sołectwach Chełmce i Polanowice. Udział osób starszych w strukturze społeczeństwa w tych trzech obszarach jest wyższy niż w na terenie całej gminy Kruszwica. W zachodniej części miasta Kruszwicy mieszka 578 osób w wieku poprodukcyjnym, w Polanowicach 112, a w Chełmcach 98. Dlatego z uwagi na duży udział tej grupy wiekowej w ogóle społeczeństwa, jednym z wyzwań rewitalizacyjnych na terenie gminy Kruszwica powinny być działania skierowane do seniorów, aby zmniejszyć ryzyko ich wykluczenia i marginalizacji w życiu lokalnej społeczności.



Lokalny Program Rewitalizacji gminy Kruszwica na lata 2015 - 2023

b) Pomoc społeczna

Tabela 62. Zakres pomocy społecznej na obszarze rewitalizacji

Nazwa wskaźnika	Zachodnia część Kruszwicy	Chełmce	Chrosno	Janowice	Polanowice	Wola Wapowska	Obszar całej gminy
Udział osób w gospodarstwach domowych korzystających ze środowiskowej pomocy społecznej w ludności ogółem	13,24%	8,43%	9,44%	6,97%	13,54%	16,32%	8,56%
Udział gospodarstw domowych stałych beneficjentów środowiskowej pomocy społecznej w liczbie gospodarstw domowych ogółem	14,57%	10,87%	15,00%	12,39%	12,77%	26,19%	10,57%

Źródło: Opracowanie własne na podstawie danych MGOPS

- Praktycznie na całym wyznaczonym obszarze rewitalizacji widoczne jest duże uzależnienie mieszkańców od pomocy społecznej, co świadczy o tym, że wiele osób i rodzin w tej części gminy zmagają się z tzw. niesamodzielnością ekonomiczną i ubóstwem. Występowanie powyższych problemów skutkuje pogłębianiem się sytuacji kryzysowej, która często prowadzi do wzrostu przestępczości, alkoholizmu i narkomanii, zarówno wśród dorosłych, jak i młodzieży oraz może mieć wpływ na niskie wyniki osiągnięte na egzaminach zewnętrznych. Ważne jest też przekazywanie pozytywnych wzorów oraz postaw dzieciom i młodzieży, które wywodzą się z rodzin korzystających z pomocy społecznej. W ramach przeciwdziałania w/w problemom powinno zaplanować się działania skierowane na:
 - integrację grup społeczności narażonych na wykluczenie społeczne,
 - zmniejszenie poziomu ubóstwa,



Lokalny Program Rewitalizacji gminy Kruszwica na lata 2015 - 2023

- zmniejszenie poziomu wykluczenia społecznego,
- zwiększenie bezpieczeństwa na obszarze problemowym,
- zwiększenie dostępności infrastruktury dla dzieci, młodzieży i osób starszych,
- wzrost aktywności społecznej na obszarach problemowych.

Konieczne jest także skierowanie interwencji w ramach rewitalizacji na organizację zajęć sportowo – rekreacyjnych, edukacyjnych oraz warsztatów tematycznych dla dzieci i młodzieży zagrożonych wykluczeniem społecznym.

c) Edukacja

Cały obszar rewitalizacji po analizie wyników osiągniętych na sprawdzianie szóstoklasistów/egzaminie gimnazjalnym został zaliczony do rejonu obsługi szkoły podstawowej lub gimnazjum o niskim poziomie kształcenia (szczegółowe dane znajdują się w tabeli nr 60). Stan kryzysowy dotyczy zarówno szkoły podstawowej i gimnazjum.

Tabela 63. Analiza poziomu kształcenia na obszarze rewitalizacji

Nazwa wskaźnika	Zachodni a część Kruszwicy	Chełmc e	Chrosn o	Janowic e	Polanowic e	Wola Wapowsk a	Obsza r całej gminy
Miejscowość/sołectwo (obszar) należy do rejonu obsługi szkoły podstawowej lub gimnazjum o niskim poziomie kształcenia (wg kryterium szczegółowego) – wynik przeciętny	TAK	TAK	TAK	TAK	TAK	TAK	x
Miejscowość/sołectwo (obszar) należy do rejonu obsługi szkoły podstawowej lub gimnazjum o niskim poziomie kształcenia (wg kryterium szczegółowego) – wynik względny	TAK	TAK	TAK	TAK	TAK	TAK	x

Źródło: ZOiW Kruszwica



Lokalny Program Rewitalizacji gminy Kruszwica na lata 2015 - 2023

Z uwagi na zdiagnozowany problem niskiego poziomu kształcenia nieodzowna jest interwencja, która doprowadzi do zwiększenia efektywności oraz jakości kształcenia w szkołach Gminy Kruszwica poprzez wdrożenie nowoczesnych metod uczenia się, które przyczynią się do poprawy wyników osiąganych na egzaminach zewnętrznych. Zaplanowane działania wpłyną pozytywnie na wzrost wyników nauczania osiąganych przez uczniów w placówkach oświatowych na terenie gminy oraz wzrost aktywności społecznej na obszarach problemowych.

SFERA GOSPODARCZA

Sfera gospodarcza jest ważnym wykładnikiem poziomu życia mieszkańców, ponieważ ma wpływ przede wszystkim na zatrudnienie. Przeprowadzona analiza obejmuje głównie liczbę podmiotów gospodarczych funkcjonujących na terenie rewitalizacji, ale też kondycję lokalnych przedsiębiorstw.

Tabela 64. Podmioty gospodarcze na obszarze rewitalizacji

Nazwa wskaźnika	Zachodnia część Kruszwicy	Chełmce	Chrosno	Janowice	Polanowice	Wola Wapowska	Obszar całej gminy
Wskaźnik liczby zarejestrowanych podmiotów gospodarczych osób fizycznych na 100 mieszkańców w wieku produkcyjnym	13,17	8,86	9,52	10,1	4,81	6,4	9,32

Źródło: UM Kruszwica

Wskaźnik liczby zarejestrowanych podmiotów gospodarczych osób fizycznych na 100 mieszkańców w wieku produkcyjnym osiąga wartości mniej korzystne niż średnia dla całej gminy w sołectwach Chełmce, Polanowice oraz Wola Wapowska. Niski stopień rozwoju lokalnej przedsiębiorczości ma wpływ przede wszystkim na poziom bezrobocia oraz stopień uzależnienia mieszkańców od pomocy społecznej.

Impulsem do rozwoju przedsiębiorczości na obszarze rewitalizacji powinny być działania skierowane dot. organizacji kursów i szkoleń zawodowych mających na celu podjęcie własnej działalności, spotkania z potencjalnymi przedsiębiorcami oraz tworzenie spółdzielni



Lokalny Program Rewitalizacji gminy Kruszwica na lata 2015 - 2023

socjalnych. Brak instrumentów edukujących potencjalnych przedsiębiorców z terenów rewitalizacji, wpływa nie tylko na sferę gospodarczą, ale i również poziom bezrobocia oraz brak stabilizacji finansowej, reprezentujących sferę społeczną.

SFERA ŚRODOWISKOWA

Na terenie gminy Kruszwica, który został objęty rewitalizacją występują formy ochrony przyrody np. pomniki przyrody. Nie odnotowano zagrożeń związanych z przekroczeniem standardów jakości środowiska, obecności odpadów stwarzających zagrożenie dla życia i zdrowia ludzi bądź stanu środowiska.

Główne ciągi komunikacyjne przebiegające przez teren gminy są źródłem zanieczyszczenia powietrza. W sezonie grzewczym zanieczyszczenie powietrza wzrasta – z uwagi na to, że w większości budynki mieszkalne ogrzewane są w oparciu o węgiel i miał węglowy.

SFERA PRZESTRZENNO – FUNKCJONALNA ORAZ TECHNICZNA

Istotny dla lokalnej społeczności jest dostęp do podstawowych usług, czy też dóbr publicznych zapewniających możliwość zaspokojenia minimum egzystencji na danym obszarze. Niebagatelną rolę w rozwoju danego obszaru odgrywa infrastruktura publiczna taka jak: świetlice, boiska czy place zabaw.

Tabela 65. Dostęp do infrastruktury publicznej na obszarze rewitalizacji

Nazwa wskaźnika	Zachodnia część Kruszwicy	Chełmce	Chrosno	Janowice	Polanowice	Wola Wapowska
Na terenie miejscowości/sołectwa i w odległości 1,5 km od zwyczajowo przyjętego centralnego punktu miejscowości/sołectwa, liczonej wzdłuż dróg publicznych i publicznych ciągów pieszych i pieszo-jezdnym brak publicznej infrastruktury sportu lub publicznej infrastruktury rekreacji lub publicznych placów zabaw	NIE	TAK	Tak	TAK	TAK	NIE

Źródło: UM Kruszwica



Lokalny Program Rewitalizacji gminy Kruszwica na lata 2015 - 2023

Podczas analizy infrastruktury w poszczególnych miejscowościach zwrócono uwagę na występowanie zaplecza sportowo – rekreacyjnego, ale także na jego dostępność oraz stan techniczny. Szczegółowa analiza znajduje się w tabeli poniżej.

Tabela 66. Analiza istniejącej infrastruktury

Sołectwo	Brak infrastruktury		Istniejąca infrastruktura			UWAGI
	TAK	NIE	Rekreacyjna	Sportowa	Place zabaw	
Chełmce	×		×	-	×	Świetlica, plac zabaw – stan dobry; boisko – brak, tylko trawa
Chrosno	×		×	×	-	Boisko streetball – stan dobry, świetlica – stan zły, brak placu zabaw
Janowice	×		-	×	×	Świetlica Żerniki (odległość ponad 1,5 km), plac zabaw – stan dobry; boisko i świetlica-kontener – stan zły
Polanowice	×	-	×	-	×	Boisko i plac zabaw znajdują się na terenie szkoły i nie są one ogólnodostępne dla mieszkańców. Dlatego zaznaczono, że w sołectwie brakuje ogólnodostępnej infrastruktury. Ponadto stan techniczny jest bardzo zły i niedostosowany do planowanych projektów społecznych, dlatego wykorzystanie tej infrastruktury jest w obecnym stanie niemożliwe.
Wola Wapowska		×	×	×	×	Świetlica – stan zły, boisko przyszkolne, hala sportowa, plac zabaw – stan dobry

Źródło: UM Kruszwica

Oprócz zdiagnozowanych podczas analizy problemów poszczególne tereny wchodzące w skład obszaru rewitalizacji posiadają potencjały, które z powodzeniem można wykorzystać w działaniach rewitalizacyjnych.



Lokalny Program Rewitalizacji gminy Kruszwica na lata 2015 - 2023

Tabela 67. Potencjał terenu włączonego do obszaru rewitalizacji

Sołectwo	Potencjał
Zachodnia część miasta Kruszwica	<p>Obszar starej części miasta Kruszwica pomimo zdiagnozowanych problemów ma potencjał, który można wykorzystać w planowanych działaniach rewitalizacyjnych. Przede wszystkim położony jest w atrakcyjnej lokalizacji nad jeziorem Gopło. Teren przy jeziorze objęty jest ochroną jako park krajobrazowy – Nadgoplański Park Tysiąclecia. Stanowi on centrum edukacji ekologicznej dla wielu szkół regionu. Na tym obszarze miasta znajduje się pozostałość XIV-wiecznego zamku kazimierzowskiego – Mysia Wieża. Prowadzi tędy Szlak Piastowski, a także kilka innych szlaków wyznaczonych przez PTTK. Teren obsługiwany jest przez PTTK Oddział Nadgoplański w Kruszwicy, które oferuje rozmaite atrakcje turystyczne.</p>
Chełmce	<p>W sołectwie Chełmce istnieje duży potencjał sportowy. Znajdujące się tu plac trawiasty wykorzystywany jako boisko skupia okoliczną młodzież na rozgrywanych meczach piłki nożnej. Niestety ze względu na jego zły stan mecze odbywają się coraz rzadziej. Ponadto w sołectwie funkcjonuje szkoła podstawowa, oddział przedszkolny, ogólnodostępny plac zabaw, ścieżka pieszo-rowerowa. W Chełmcach prężnie działa również Klub Seniora. Ponadto cyklicznie odbywa się Droga Krzyżowa, a od 2001 roku 15 sierpnia obchodzone są Imieniny Marii w formie festynu z licznymi atrakcjami, w której uczestniczą m.in. mieszkańcy powiatu inowrocławskiego oraz radziejowskiego.</p>
Chrosno	<p>Potencjałem sołectwa jest znajdujący się na jego obszarze niszczący zabytkowy wiatrak typu „koźlak” oraz jego malownicze otoczenie. Poprzez jego odrestaurowanie i zagospodarowanie terenu wokół może być np. utworzony kompleks rekreacyjny, który</p>



Lokalny Program Rewitalizacji gminy Kruszwica na lata 2015 - 2023

	<p>przyczyni się do aktywizacji społecznej, a w konsekwencji - gospodarczej mieszkańców oraz ożywienia życia kulturalno-rekreacyjnego społeczności lokalnej i mieszkańców okolicznych wsi. Mieszkańcy Chrosna zawiązali w 2006 roku Komitet Społeczny Odnowy Wiatraka.</p>
Janowice	<p>W centrum miejscowości Janowice znajduje się park dworski, który został wpisany do ewidencji zabytków województwa kujawsko – pomorskiego. W parku rosną m. in. klon srebrzysty i głóg dwuszyjkowy oraz lipy drobnolistne. Na szczególną uwagę zasługuje aleja wysadzona kasztanowcem. Park ma 2 ha i jest doskonałym miejscem do usytuowania na jego terenie świetlicy wiejskiej.</p>
Polanowice	<p>Potencjałem sołectwa jest szkoła podstawowa, w której z roku na rok uczy się coraz więcej dzieci. Na terenie szkoły znajduje się boisko i plac zabaw, które po przebudowie z powodzeniem można wykorzystać do realizacji projektów miękkich w celu minimalizowania zdiagnozowanych problemów. Znajduje się tam też filia kruszwickiej biblioteki, gdzie odbywają się imprezy skierowane głównie do dzieci. Na terenie sołectwa działa Klub piłkarski „Fregata” Polanowice. Wart uwagi jest również kościół rzymskokatolicki p.w. Św. Marka oraz zespół pałacowo – parkowy.</p>
Wola Wapowska	<p>Na terenie sołectwa znajduje się niedawno powstała hala sportowa z boiskiem wielofunkcyjnym, szkoła podstawowa oraz dawny pałac pełniący obecnie funkcję budynku mieszkalnego. W świetlicy wiejskiej odbywają się warsztaty artystyczne skupiające mieszkanki sołectwa. Prace rzeźbiarskie powstałe w trakcie warsztatów są później wystawiane – ostatnio przez Kujawskie Centrum Kultury. Niestety świetlica w Woli Wapowskiej jest w złym stanie technicznym. Jej przebudowa dałaby możliwość uczestnictwa w</p>



Lokalny Program Rewitalizacji gminy Kruszwica na lata 2015 - 2023

warsztatach osobom z terenu sołectwa i sąsiadujących wsi. Ponadto sale świetlicy mogłyby być udostępniane szkole podstawowej w celach edukacyjnych i kulturalnych, a tego typu projekty i przedsięwzięcia mogłyby z powodzeniem być finansowane np. ze środków EFS. Na terenie sołectwa funkcjonuje jednostka OSP, oraz Młodzieżowa Drużyna Pożarnicza, która zajmuje czołowe miejsca na zawodach wg. regulaminu CTIF o randze wojewódzkiej.

Źródło: Opracowanie własne

Fotografia 1. Budynek CKiS Ziemowit w Kruszwicy – elewacja wejściowa



Źródło: Urząd Miejski w Kruszwicy



Fotografia 2. Budynek CKiS Ziemowit w Kruszwicy – elewacja północno - zachodnia



Źródło: Urząd Miejski w Kruszwicy

Fotografia 3. Obecny stan placu wykorzystywanego jako boisko w Chełmcach



Źródło: Urząd Miejski w Kruszwicy



Fotografia 4. Zabytkowy wiatrak w Chrośnie



Źródło: Urząd Miejski w Kruszwicy

Fotografia 5. Aleja Kasztanowa w Janowicach



Źródło: Urząd Miejski w Kruszwicy



Lokalny Program Rewitalizacji gminy Kruszwica na lata 2015 - 2023

Fotografia 6. Kościół rzymskokatolicki p.w. Św. Marka w Polanowicach



Źródło: Fotografia własne

Fotografia 7. Boisko w Polanowicach



Źródło: Urząd Miejski w Kruszwicy



Lokalny Program Rewitalizacji gminy Kruszwica na lata 2015 - 2023

Fotografia 8. Świetlica wiejska na terenie wsi Wola Wapowska



Źródło: Urząd Miejski w Kruszwicy



8. WIZJA STANU OBSZARU REWITALIZACJI PO PRZEPROWADZENIU REWITALIZACJI

Przy opracowaniu wizji obszaru rewitalizacji brano pod uwagę przede wszystkim działania, które doprowadzą do zmniejszenia lub likwidacji problemów, które zostały zdiagnozowane na etapie wyznaczania obszaru rewitalizacji. Co istotne rozpoznane podczas delimitacji problemy poszczególnych obszarów zostały potwierdzone przez mieszkańców w czasie konsultacji społecznych.

Zgodnie z przeprowadzoną diagnozą do objęcia programem rewitalizacji zakwalifikowano na terenach wiejskich gminy Kruszwica sołectwa: Chrosno, Wola Wapowska, Polanowice, Chełmce, Janowice, natomiast w mieście – starą część miasta Kruszwica, znajdującą się po zachodniej stronie jeziora Gopło. Obszary te zostały wybrane, ponieważ znajdują się w szczególnym stanie kryzysowym.

Wizję wyprowadzenia obszarów zdegradowanych przewidzianych do rewitalizacji z sytuacji kryzysowej, sformułowano w następujący sposób:

Gmina Kruszwica dzięki realizacji zaplanowanych do 2023 roku działań społecznych oraz infrastrukturalnych, których priorytetem jest zapewnienie dobrych warunków życia dla mieszkańców, doprowadzi do zrównoważonego rozwoju społeczno – gospodarczego obszaru rewitalizacji. Podczas diagnozy obszaru rewitalizacji wyszczególniono następujące problemy: starzenie się społeczeństwa, niski poziom kształcenia w placówkach oświatowych, niski stopień rozwój przedsiębiorczości, a przez to brak nowych miejsc pracy, wysokie uzależnianie od świadczeń z pomocy społecznej, a także zły stan techniczny części budynków użyteczności publicznej oraz niewystarczająca w stosunku do potrzeb infrastruktura turystyczna, rekreacyjna i sportowa. Ponadto w zachodniej części miasta Kruszwica oraz w sołectwie Chrosno zlokalizowano przestrzenie zdegradowane.

W odpowiedzi na zdiagnozowane problemy zaplanowano szereg przedsięwzięć rewitalizacyjnych, które prowadzone będą na całym obszarze rewitalizacji z wykorzystaniem instrumentów aktywnej integracji o charakterze: społecznym, edukacyjnym, zawodowym oraz zdrowotnym.



Lokalny Program Rewitalizacji gminy Kruszwica na lata 2015 - 2023

Planowane są projekty umożliwiające:

- aktywne włączenie społeczne a także powrót na rynek pracy realizowane w oparciu o różnorodne metody i narzędzia szeroko rozumianej pracy socjalnej o charakterze indywidualnym,
- rozwijanie umiejętności i kompetencji społecznych poprzez, trening/mentoring pracy i kariery, pośrednictwo pracy, kursy i szkolenia zawodowe; warsztaty tematyczne o charakterze aktywizacyjnym i inne,- zdobywanie nowych lub podnoszenie kluczowych kompetencji o charakterze zawodowym,
- doradztwo zawodowe w zakresie decyzji dot. wyboru lub zmiany zawodu,
- utworzenie Mobilnego Klubu Młodzieżowego , dzięki któremu możliwe będzie prowadzenie zajęć i treningów mających na celu aktywną integrację dzieci i młodzieży, w tym zajęć o charakterze wychowawczym i profilaktycznym, rozwijanie zainteresowań dzieci i młodzieży w oparciu o alternatywne sposoby spędzania wolnego czasu, pomoc w nauce oraz nadrabianiu zaległości szkolnych, pomoc w kryzysach szkolnych, rodzinnych, rówieśniczych i osobistych, opartych na diagnozie indywidualnej i grupowej, współpracę ze szkołą, Ośrodkami Pomocy Społecznej, sądem i innymi instytucjami działającymi na rzecz dziecka i rodziny,pracę z animatorem / trenerem różnych dyscyplin sportowych dla dzieci i młodzieży zagrożonych wykluczeniem społecznym np. poprzez ubóstwo,
- udział w różnych rodzajach aktywności ludności w wieku poprodukcyjnym, np. poprzez utworzenie Mobilnego Klubu Seniora, zajęcia sportowo - rekreacyjne, organizację olimpiad sportowych dla seniorów, wizyty studyjne, wyjazdy integracyjne oraz warsztaty umiejętności i kompetencji,
- utworzenie przedsiębiorstwa socjalnego mającego na celu działalność społeczną, kulturalno-oświatową oraz obsługę nowych i zrewitalizowanych obiektów,
- przeprowadzenie zajęć edukacyjnych mających na celu zwiększenia efektywności oraz jakości kształcenia w szkołach gminy Kruszwica poprzez wdrożenie nowoczesnych metod nauczania.

Jako uzupełnienie działań o charakterze stricte społecznym przewiduje się poprawę stanu technicznego infrastruktury historycznej oraz kulturalno – rekreacyjnej w postaci renowacji zabytkowego wiatraka w miejscowości Chrosno, przebudowy boisk



Lokalny Program Rewitalizacji gminy Kruszwica na lata 2015 - 2023

wielofunkcyjnych w miejscowościach Polanowice i Chełmce, przebudowy świetlicy wiejskiej w Woli Wapowskiej, budowy placu zabaw w Chrośnie, rewitalizacji centrum wsi Janowice (m.in. świetlica wiejska, plac zabaw, boisko wielofunkcyjne) oraz przebudowy budynku Centrum Kultury i Sportu w Kruszwicy wraz zagospodarowaniem terenu urządzeniami sportowo – rekreacyjnymi (na terenie przestrzeni zdegradowanej wokół budynku dworca). Realizacja w/w projektów jest istotnym elementem uzupełniającym kompleksowych i zintegrowanych działań na rzecz lokalnej społeczności, bez których nie będzie możliwe przeprowadzenie działań o charakterze społecznym. Rezygnacja z projektów infrastrukturalnych będzie miała negatywny wpływ na wyprowadzanie ze stanu kryzysowego obszarów zdegradowanych. Realizacja zamierzonych przedsięwzięć rewitalizacyjnych ma na celu poprawę spójności społecznej poprzez umożliwienie dogodniejszego dostępu do usług społecznych, kulturalnych oraz rekreacyjnych.

Przewidywane do realizacji działania będą miały bardzo pozytywny wpływ na niwelowanie zdiagnozowanych problemów. Przede wszystkim obszar rewitalizacji zostanie zaktywizowany oraz zintegrowany pod względem społecznym, a tym samym część osób wyjdzie z ubóstwa. Dzięki działaniom rewitalizacyjnym wszystkie grupy społeczne będą miały szanse rozwijania swoich zainteresowań oraz pasji poprzez stworzenie nowych miejsc niezbędnych do rozwoju kultury, sportu oraz czynnej rekreacji. Przeprowadzenie działań rewitalizacyjnych w obszarze edukacji będzie miało bezpośredni wpływ na wzrost wyników uzyskiwanych przez uczniów w placówkach oświatowych na terenie gminy Kruszwica. Poprzez działania rewitalizacyjne zwiększy się atrakcyjność osiedleńcza tego terenu. W oparciu o walory turystyczne gminy przy zastosowaniu odpowiednich instrumentów edukujących potencjalnych przedsiębiorców szansę rozwoju na terenie gminy mają usługi związane z ruchem turystycznym. Problemy związane ze starzeniem się społeczeństwa oraz uzależnieniem od środowiskowej pomocy społecznej na terenie Gminy będą rozwiązane przez projekty miękkie, skierowane do osób wchodzących w skład grup defaworyzowanych na obszarze rewitalizacji gminy Kruszwica. Podstawowym założeniem projektów będzie włączanie do aktywnego życia w społeczeństwie osób borykających się z problemami występującymi w sferze społecznej. Organizacja warsztatów aktywności ruchowej na obiektach rekreacyjno - sportowych, akcji wspierających aktywność osób w wieku



Lokalny Program Rewitalizacji gminy Kruszwica na lata 2015 - 2023

poprodukcyjnym będzie pozytywnie oddziaływać na uczestnictwo ludzi starszych w życiu lokalnej społeczności oraz pozytywnie wpłynie na jakość ich życia, a także doprowadzi do integracji międzypokoleniowej. Synergia działań opisanych powyżej wpłynie pozytywnie na wszelkie defaworyzowane grupy zamieszkujące obszar rewitalizacji w postaci reintegracji zawodowej zagrożonych wykluczeniem społecznym, stworzenie warunków rozwoju i zahamowania pogłębiania się dysproporcji w społeczeństwie, skutkujących pogarszającymi się sytuacjami kryzysowymi, zwłaszcza społecznymi, przekładającymi się na tworzenie grup defaworyzowanych.

9. CELE REWITALIZACJI ORAZ ODPOWIADAJĄCE IM KIERUNKI DZIAŁAŃ SŁUŻĄCE ELIMINACJI LUB OGRANICZENIU NEGATYWNYCH ZJAWISK

Po przeprowadzeniu konsultacji społecznych połączonych ze szczegółową diagnozą wyznaczono obszar rewitalizacji na terenie gminy Kruszwica, na którym zidentyfikowano problemy związane przede wszystkim ze sferą społeczną, techniczną oraz przestrzenno – funkcjonalną. W oparciu o zidentyfikowane problemy sformułowany został cel główny, którego osiągnięcie będzie zależało od realizacji poszczególnych przedsięwzięć na terenach przewidzianych do rewitalizacji na obszarze gminy Kruszwica do 2023 roku.



Lokalny Program Rewitalizacji gminy Kruszwica na lata 2015 - 2023

Schemat 2. Cel główny i kierunki działań



Źródło: Opracowanie własne

Wyznaczony cel główny został opisany za pomocą mierzalnych wskaźników z określonymi wartościami bazowymi i docelowymi. Do celu głównego rewitalizacji przypisano odpowiednie kierunki działań. Są one odpowiedzią na zdiagnozowane problemy, a ich realizacja pozwoli na osiągnięcie założonego celu.



Lokalny Program Rewitalizacji gminy Kruszwica na lata 2015 - 2023

Tabela 68. Wskaźniki

Cel główny: Aktywizacja mieszkańców poprzez zwiększenie partycypacji w życiu społecznym ludności zagrożonej wykluczeniem społecznym oraz rozwój dzieci i młodzieży.		
Wskaźnik	Rok bazowy	Rok docelowy
Liczba osób zagrożonych ubóstwem lub wykluczeniem społecznym objętych wsparciem w ramach programu	0	311
Liczba osób zagrożonych ubóstwem lub wykluczeniem społecznym, które uzyskały kwalifikacje po opuszczeniu programu	0	85
Liczba osób zagrożonych ubóstwem lub wykluczeniem społecznym, poszukujących pracy po opuszczeniu programu	0	50
Liczba osób zagrożonych ubóstwem lub wykluczeniem społecznym pracujących po opuszczeniu programu	0	25
Wskaźnik efektywności społeczno- zatrudnieniowej	0	34%
Liczba uczniów, którzy nabyli kompetencje kluczowe po opuszczeniu programu	0	845
Liczba nauczycieli, którzy uzyskali kwalifikacje lub nabyli kompetencje po opuszczeniu programu	0	29
Liczba szkół, w których pracownie przedmiotowe wykorzystują doposażenie do prowadzenia zajęć edukacyjnych	0	6
Liczba szkół i placówek systemu oświaty wykorzystujących sprzęt TIK do prowadzenia zajęć edukacyjnych	0	6
Wskaźnik ożywienia społeczno – gospodarczego na obszarach miejskich	0	1%
Liczba obiektów infrastruktury zlokalizowanych na rewitalizowanych obszarach	0	17
Liczba osób korzystających ze zrewitalizowanych obszarów	0	7500
Liczba osób w wieku poprodukcyjnym, które zostały zaaktywizowane oraz/lub nabyły nowe kompetencje	0	150
Otwarta przestrzeń utworzona lub rekultywowana na obszarach miejskich	0	2640 m2
Liczba osób w gospodarstwach domowych korzystających ze środowiskowej pomocy społecznej w	424	410



Lokalny Program Rewitalizacji gminy Kruszwica na lata 2015 - 2023

ludności ogółem na danym obszarze (Zachodnia część miasta Kruszwica)		
Obszar przestrzeni zdegradowanej na terenie gminy	24,3741	19,3166
Liczba osób korzystających ze środowiskowej pomocy społecznej (sołectwo Chrosno)	17	15
Liczba gospodarstw domowych - stałych beneficjentów środowiskowej pomocy społecznej (sołectwo Janowice)	14	13
Liczba osób korzystających ze środowiskowej pomocy społecznej (sołectwo Wola Wapowska)	31	28
Liczba zarejestrowanych podmiotów gospodarczych osób fizycznych na 100 mieszkańców w wieku produkcyjnym na danym obszarze (sołectwo Wola Wapowska)	6,4	7,2
Liczba gospodarstw domowych - stałych beneficjentów środowiskowej pomocy społecznej (sołectwo Chełmce)	15	14
Liczba gospodarstw domowych - stałych beneficjentów środowiskowej pomocy społecznej (sołectwo Polanowice)	24	22
Liczba zarejestrowanych podmiotów gospodarczych osób fizycznych na 100 mieszkańców w wieku produkcyjnym na danym obszarze (sołectwo Chełmce)	8,86	9,4
Liczba zarejestrowanych podmiotów gospodarczych osób fizycznych na 100 mieszkańców w wieku produkcyjnym na danym obszarze (sołectwo Polanowice)	4,81	5,34
Wyniki osiągnięte przez uczniów¹⁰	Poniżej średniej	Powyżej średniej

Źródło: Opracowanie własne

¹⁰ Ze względu na wprowadzone zmiany w systemie oświaty, dotychczasowe egzaminy szóstoklasisty oraz egzaminy gimnazjalne nie będą kontynuowane. Mimo, że użyto wskaźnika uwzględniającego wyniki egzaminu po zakończeniu nauki w szkołach podstawowych oraz gimnazjum z lat 2013-2015, analiza wskaźników realizacji założeń Programu Rewitalizacji polegać będzie na analizie wyników średnich dla szkół na podstawie planowanych egzaminów końcowych w Szkołach Podstawowych.



Lokalny Program Rewitalizacji gminy Kruszwica na lata 2015 - 2023

Tabela 69. Wartości wskaźników z podziałem na konkretne obszary rewitalizacji

Wskaźniki	Zachodnia część miasta	Chrosno	Polanowice	Chelmce	Janowice	Wola Wapowska	Razem
Liczba osób zagrożonych ubóstwem lub wykluczeniem społecznym objętych wsparciem w ramach programu	86	5	70	70	50	30	311
Liczba osób zagrożonych ubóstwem lub wykluczeniem społecznym, które uzyskały kwalifikacje po opuszczeniu programu	40	5	10	10	10	10	85
Liczba osób zagrożonych ubóstwem lub wykluczeniem społecznym, poszukujących pracy po opuszczeniu programu	50						50
Liczba osób zagrożonych ubóstwem lub wykluczeniem społecznym pracujących po opuszczeniu programu	25						25
Wskaźnik efektywności społeczno-zatrudnieniowej	34						34
Liczba uczniów, którzy nabyli kompetencje kluczowe po opuszczeniu programu	420	92		67	123	143	845
Liczba nauczycieli, którzy uzyskali kwalifikacje lub nabyli kompetencje po opuszczeniu programu	12	5		3	3	6	29
Liczba szkół, w których pracownie przedmiotowe wykorzystują wyposażenie do prowadzenia zajęć edukacyjnych	2	1		1	1	1	6
Liczba szkół i placówek systemu oświaty wykorzystujących sprzęt TIK do prowadzenia zajęć edukacyjnych	2	1		1	1	1	6



Lokalny Program Rewitalizacji gminy Kruszwica na lata 2015 - 2023

Liczba obiektów infrastruktury zlokalizowanych na rewitalizowanych obszarach	2	6	3	4	1	1	17
Liczba osób korzystających ze zrewitalizowanych obszarów	6660	140	200	200	150	150	7500
Otwarta przestrzeń utworzona lub rekultywowana na obszarach miejskich	2640 m ²	x	x	x	x	x	2640 m ²
Wskaźnik ożywienia społeczno – gospodarczego na obszarach miejskich	1%	x	x	x	x	x	1%
Przestrzeń zdegradowana na terenach wiejskich przekształcona na cele aktywizacji społecznej	1	1	0	0	0	0	2
Liczba osób w wieku poprodukcyjnym, które zostały zaaktywizowane oraz/lub nabyły nowe kompetencje	100	x	20	30	x	x	150

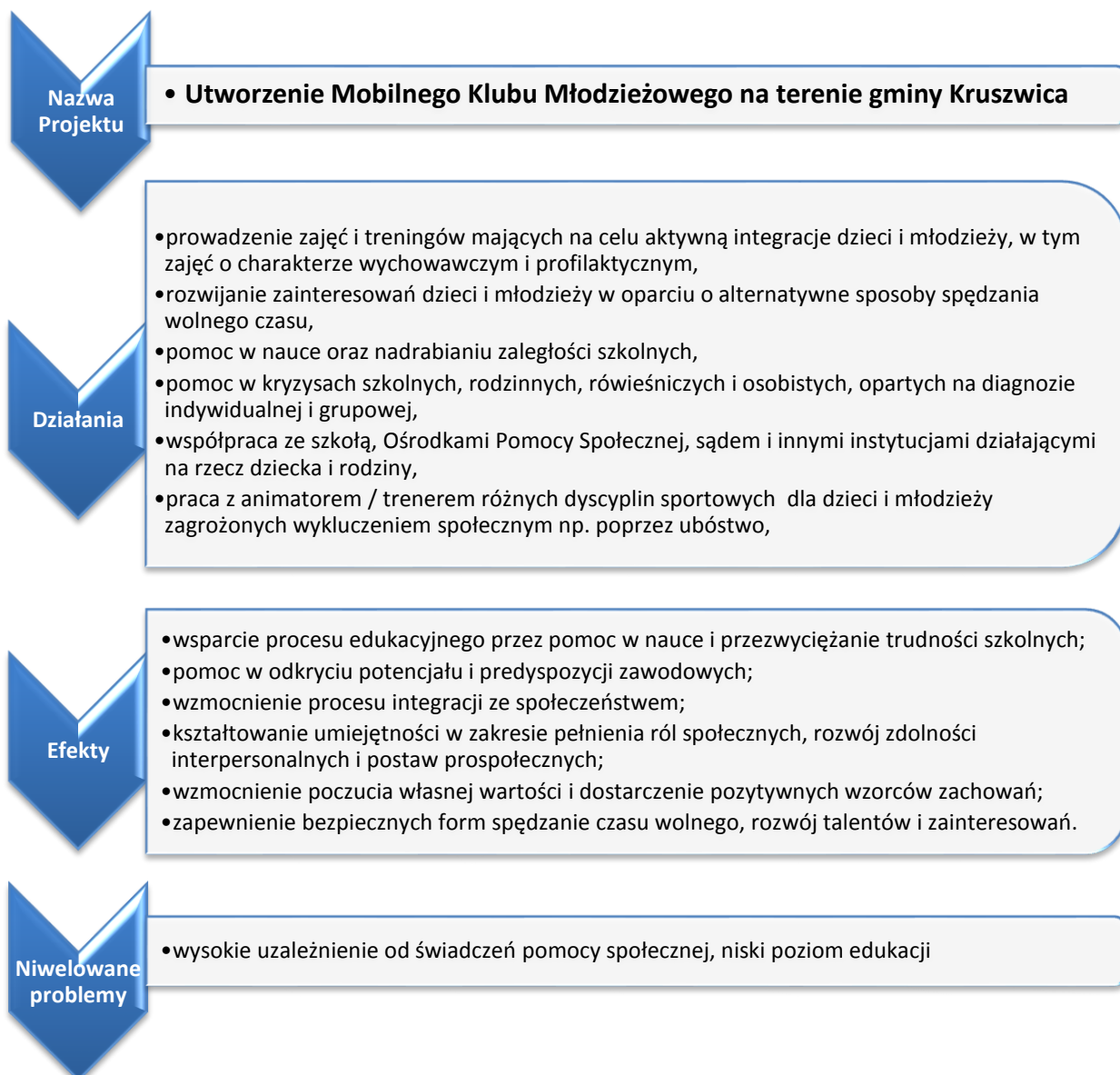
Źródło: Opracowanie własne

Oprócz wyszczególnionych powyżej wskaźników związanych stricte z realizowanymi przedsięwzięciami rewitalizacyjnymi, osiągnięcie założonego celu rewitalizacji, określonego jako Aktywizacja mieszkańców poprzez zwiększenie partycypacji w życiu społecznym ludności zagrożonej wykluczeniem społecznym oraz rozwój dzieci i młodzieży, będzie badane poprzez ponownie przeanalizowanie wartości wskaźników, które posłużyły do wyznaczenia obszaru zdegradowanego oraz rewitalizacji.



Lokalny Program Rewitalizacji gminy Kruszwica na lata 2015 - 2023

Schemat 3. Wpływ projektu pn. **Utworzenie Mobilnego Klubu Młodzieżowego na terenie gminy Kruszwica na rozwiązanie zdiagnozowanych problemów**

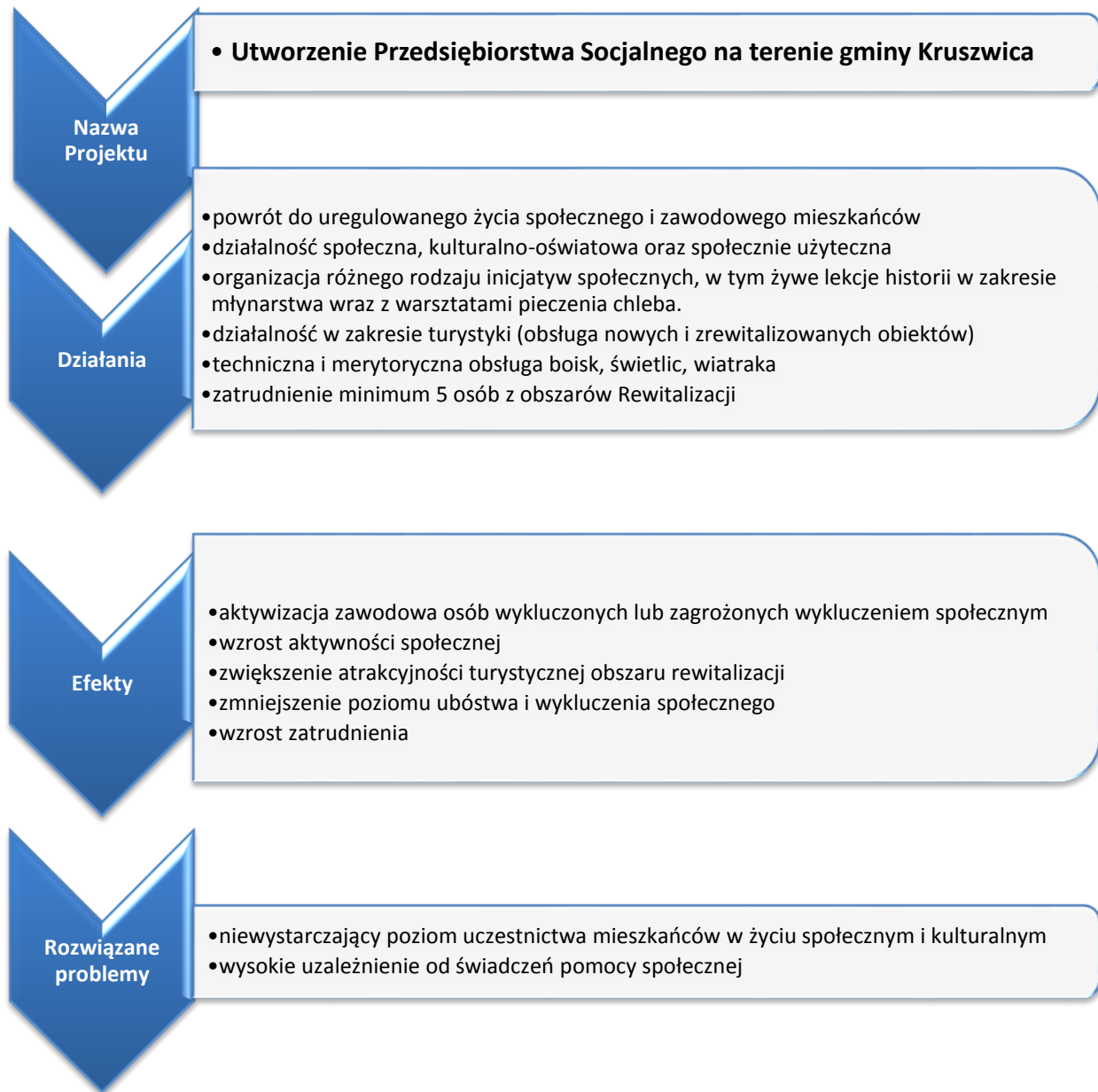


Źródło: Opracowanie własne



Lokalny Program Rewitalizacji gminy Kruszwica na lata 2015 - 2023

Schemat 4. Wpływ projektu pn. *Utworzenie Przedsiębiorstwa Socjalnego na terenie gminy Kruszwica* na rozwiązywanie zdiagnozowanych problemów

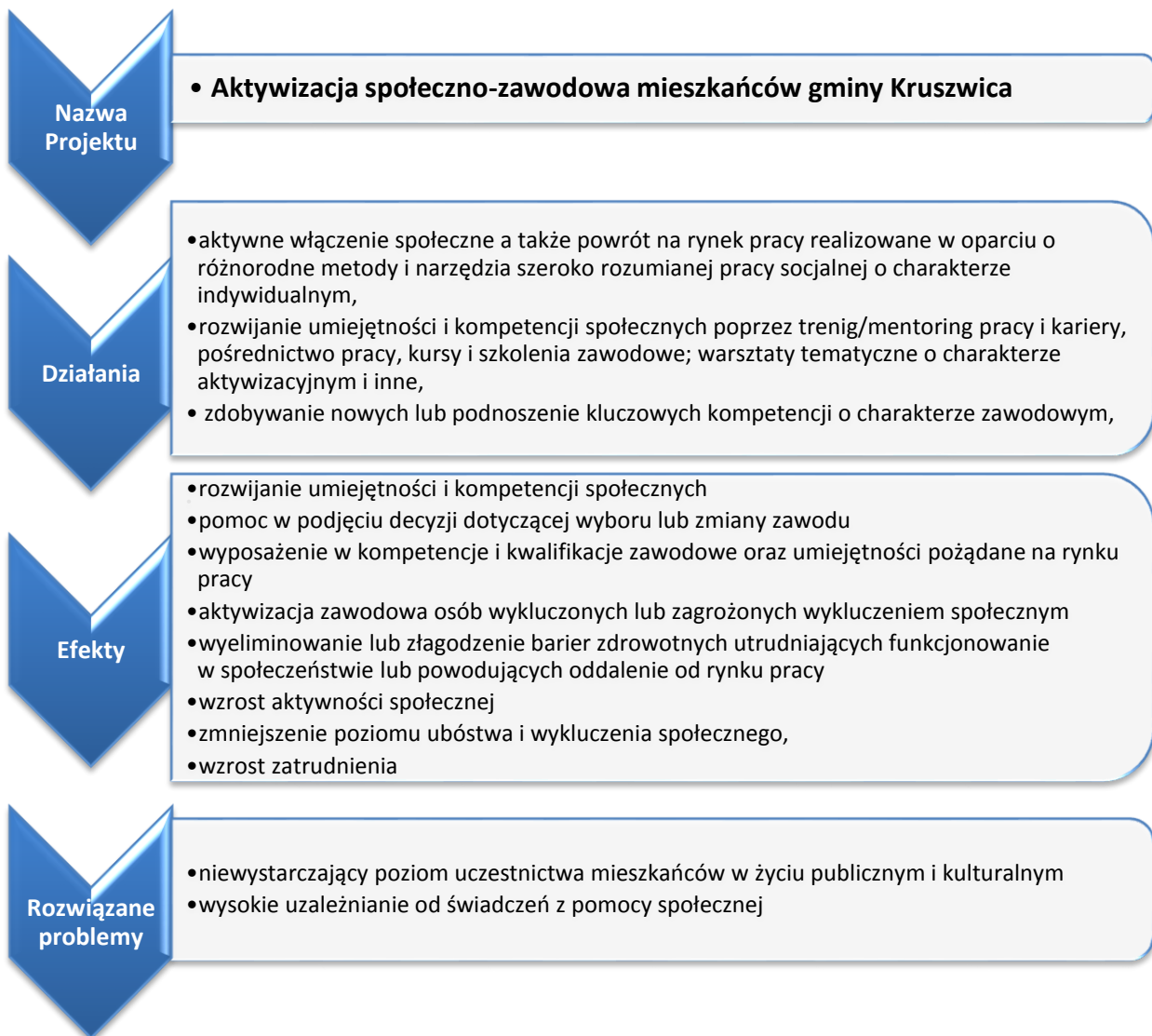


Źródło: Opracowanie własne



Lokalny Program Rewitalizacji gminy Kruszwica na lata 2015 - 2023

Schemat 5. Wpływ projektu pn. Aktywizacja społeczno-zawodowa mieszkańców gminy Kruszwica na rozwiązywanie zdiagnozowanych problemów

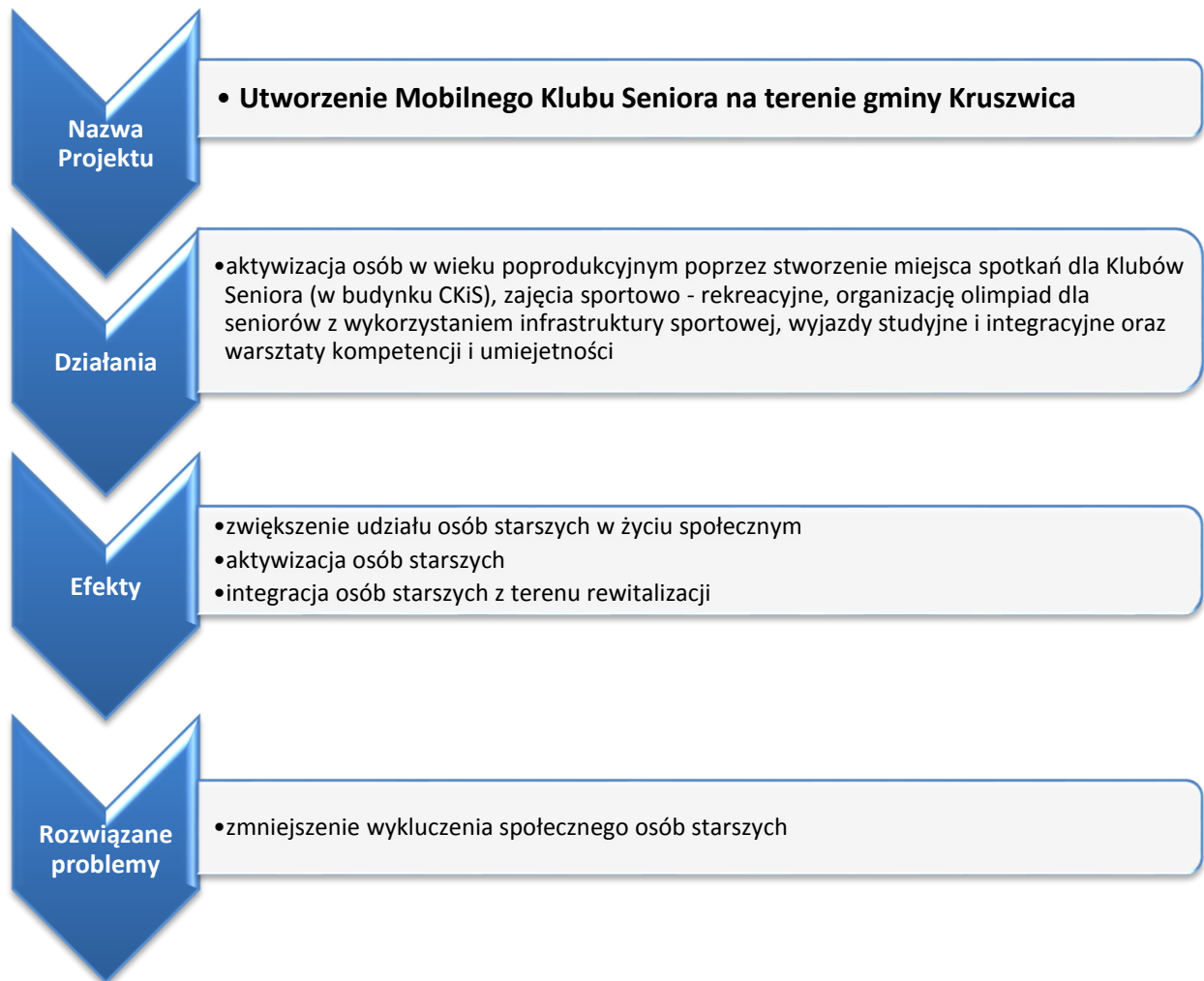


Źródło: Opracowanie własne



Lokalny Program Rewitalizacji gminy Kruszwica na lata 2015 - 2023

Schemat 6. Wpływ projektu pn. Utworzenie Mobilnego Klubu Seniora na terenie gminy Kruszwica na rozwiązanie zdiagnozowanych problemów

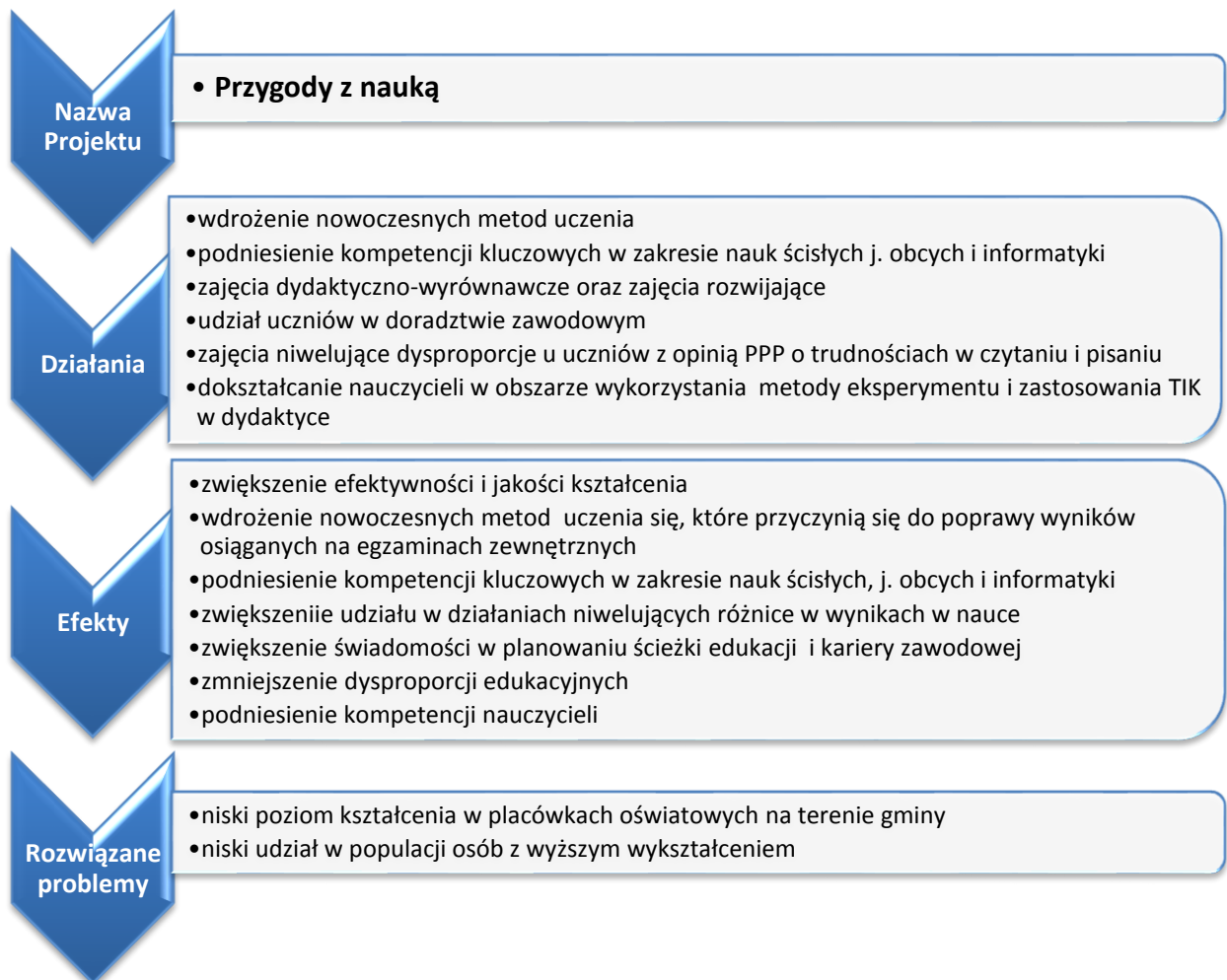


Źródło: Opracowanie własne



Lokalny Program Rewitalizacji gminy Kruszwica na lata 2015 - 2023

Schemat 7. Wpływ projektu pn. *Przygody z nauką* na rozwiązanie zdiagnozowanych problemów

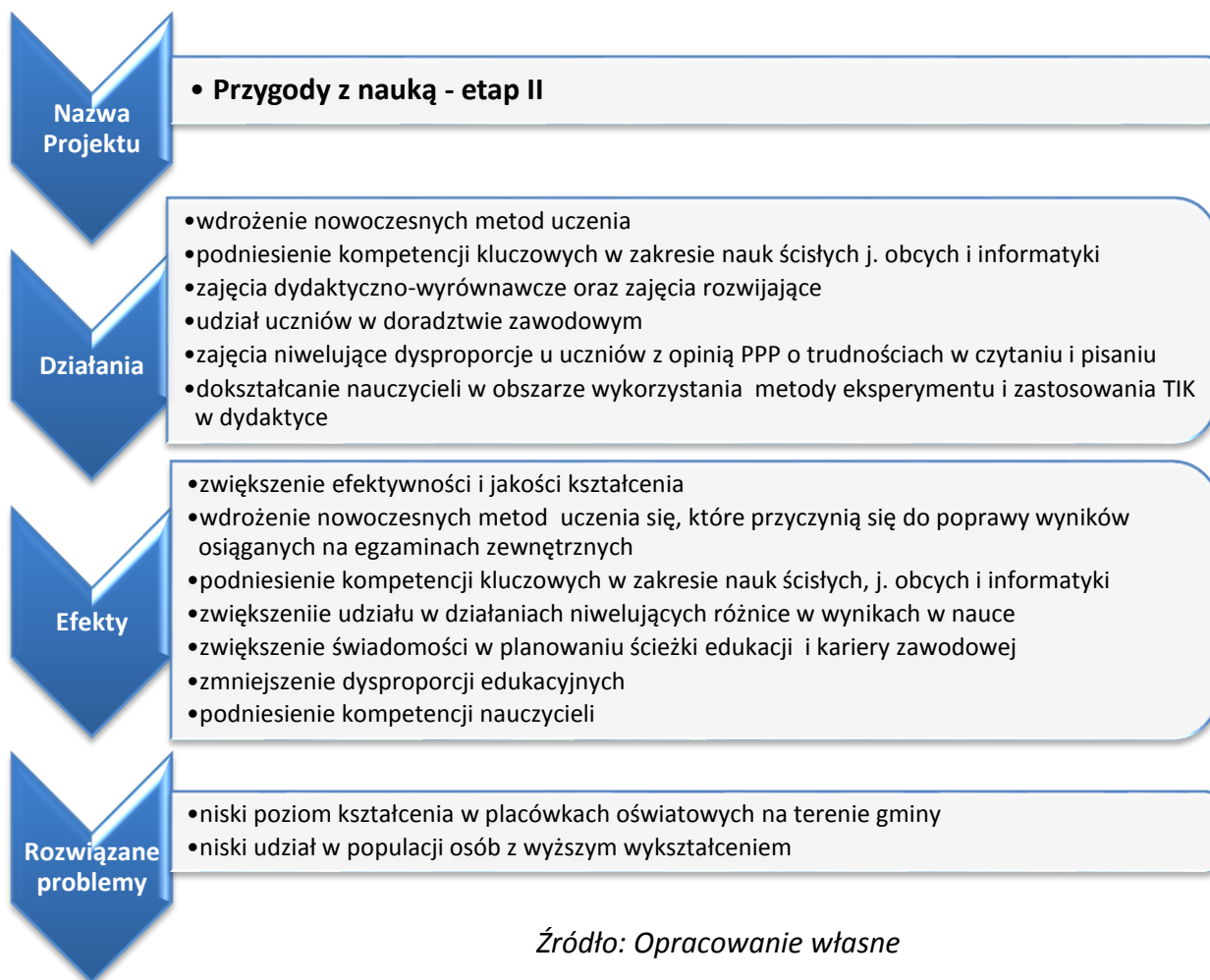


Źródło: Opracowanie własne



Lokalny Program Rewitalizacji gminy Kruszwica na lata 2015 - 2023

Schemat 8. Wpływ projektu pn. Przygody z nauką – etap II na rozwiązanie zdiagnozowanych problemów



Źródło: Opracowanie własne



Lokalny Program Rewitalizacji gminy Kruszwica na lata 2015 - 2023

Schemat 9. Wpływ projektów infrastrukturalnych na rozwiązanie zdiagnozowanych problemów



Źródło: Opracowanie własne



10. LISTA PLANOWANYCH PROJEKTÓW/PRZEDSIĘWZIĘĆ REWITALIZACYJNYCH

W celu wyprowadzenia obszaru rewitalizacji ze stanu kryzysowego w ramach Programu Rewitalizacji na lata 2015 – 2023 zaplanowano szereg działań. Najważniejszy w rewitalizacji jest aspekt społeczny, dlatego trzeba przede wszystkim podjąć działania ukierunkowane na zmniejszenie lub likwidację negatywnych zjawisk społecznych, występujących na danym obszarze (tzw. działania „miękkie” finansowane ze środków EFS). Dla osiągnięcia założonych efektów społecznych rewitalizacji niezbędne jest także zrealizowanie projektów infrastrukturalnych „twardych”, finansowanych ze środków EFRR, które będą miały charakter uzupełniający wobec działań „miękkich”. Zgodnie z Zasadami jako przedsięwzięcia główne zakwalifikowano wszelkie działania, bez których realizacja wyznaczonego celu głównego programu rewitalizacji nie jest możliwa, a tym samym nie rozwiąże się zdiagnozowanych sytuacji problemowych.

Zaplanowane projekty główne (podstawowe):

1. Aktywizacja społeczno-zawodowa mieszkańców gminy Kruszwica (EFS),
2. Przygody z nauką (EFS + budżet państwa),
3. Przygody z nauką – etap II (EFS),
4. Utworzenie Mobilnego Klubu Młodzieżowego na terenie gminy Kruszwica (środki LGD)
5. Utworzenie Mobilnego Klubu Seniora na terenie gminy Kruszwica (środki LGD)
6. Utworzenie Przedsiębiorstwa Socjalnego na terenie gminy Kruszwica (OWES),
7. Integracja społeczna osób zagrożonych wykluczeniem społecznym w gminie Kruszwica (Fundusz sołecki)
8. Wzrost ożywienia społeczno - gospodarczego na obszarze rewitalizowanym Kruszwicy poprzez przebudowę budynku CKiS w Kruszwicy oraz zagospodarowanie przyległej przestrzeni miejskiej (EFRR + budżet państwa),
9. Rewitalizacja zabytkowego wiatraka typu koźlak w Chrośnie (EFRR),
10. Przebudowa boisk sportowo-rekreacyjnych w Chełmcach i Polanowicach (EFRR+budżet państwa),
11. Przebudowa świetlicy wiejskiej w Woli Wapowskiej na cele związane z aktywizacją społeczności lokalnej (EFRR),



Lokalny Program Rewitalizacji gminy Kruszwica na lata 2015 - 2023

12. Budowa placu zabaw w Chrośnie (fundusz sołecki),
13. Kompleksowa rewitalizacja centrum wsi Janowice.



Lokalny Program Rewitalizacji gminy Kruszwica na lata 2015 - 2023

Tabela 70. Projekty główne (podstawowe)

Obszar rewitalizacji (nr/nazwa)	Przedsięwzięcie (nr, nazwa)	Projekt (nr, nazwa)	Typ projektu	Opis projektu					
				Podmioty realizujące projekt	Zakres realizowanych zadań	Lokalizacja (miejsce przeprowadzenia danego projektu)	Szacowana wartość projektu (zł)	Prognozowane rezultaty	Sposób oceny i zmierzenia rezultatów w odniesieniu do celów rewitalizacji
1	2	3	4	5	6	7	8	9	10
CEL REWITALIZACJI: Aktywizacja mieszkańców poprzez zwiększenie partycypacji w życiu społecznym ludności zagrożonej wykluczeniem społecznym oraz rozwój dzieci i młodzieży.									
Kierunki działań: 1/ Aktywizacja społeczno - kulturalna oraz zawodowa mieszkańców									
Miasto Kruszwica, Sołectwa: Wola Wapowska, Chelmce, Chrosno, Janowice, Polanowice	Aktywizacja mieszkańców w oraz niwelowanie istniejących problemów społecznych	Aktywizacja społeczno-zawodowa mieszkańców gminy Kruszwica	Społeczny	GMINA KRUSZWICA	Zakres rzeczowy projektu obejmuje rozwijanie umiejętności i kompetencji społecznych, pomoc w podjęciu decyzji dotyczącej wyboru lub zmiany zawodu, wyposażenie w kompetencje i kwalifikacje zawodowe oraz umiejętności pożądane na rynku pracy, aktywizacja zawodowa osób wykluczonych lub zagrożonych wykluczeniem społecznym, wyeliminowanie lub złagodzenie barier zdrowotnych utrudniających funkcjonowanie w społeczeństwie lub powodujących oddalenie od rynku pracy, wzrost aktywności społecznej, zmniejszenie poziomu ubóstwa i wykluczenia społecznego oraz wzrost zatrudnienia. Zaplanowane działania:	Miasto Kruszwica, Sołectwa: Wola Wapowska, Chelmce, Chrosno, Janowice, Polanowice	1 500 00,00	Wskaźniki produktu: - Liczba osób zagrożonych ubóstwem lub wykluczeniem społecznym objętych wsparciem w programie : 100 osób; Wskaźniki rezultatu: - Liczba osób zagrożonych ubóstwem lub wykluczeniem społecznym, które uzyskały kwalifikacje po opuszczeniu programu: 85 osób; - Liczba osób zagrożonych ubóstwem lub wykluczeniem społecznym,	listy obecności, listy wydanych zaświadczeń i certyfikatów
					– aktywne włączenie społeczne a także powrót na rynek pracy realizowane w oparciu o różnorodne metody i narzędzia szeroko rozumianej pracy socjalnej o charakterze indywidualnym,				



Lokalny Program Rewitalizacji gminy Kruszwica na lata 2015 - 2023

				<ul style="list-style-type: none">– rozwijanie umiejętności i kompetencji społecznych poprzez trening/mentoring pracy i kariery, pośrednictwo pracy, kursy i szkolenia zawodowe; warsztaty tematyczne o charakterze aktywizacyjnym i inne,– zdobywanie nowych lub podnoszenie kluczowych kompetencji o charakterze zawodowym– Spotkania z przedsiębiorcami; <p>Zaplanowane działania wpłyną pozytywnie na wzrost ożywienia społecznego i gospodarczego na obszarze miasta oraz gminy Kruszwica, zmniejszenie poziomu wykluczenia społecznego osób z grup defaworyzowanych, wzrost aktywności społecznej na obszarach problemowych. Wzrost kompetencji i aktywizacja społeczna będzie korzystnie oddziaływała na zmniejszenie uzależnienia od pomocy społecznej.</p>			<p>poszukujących pracy po opuszczeniu programu: 50 osób;</p> <p>- Liczba osób zagrożonych ubóstwem lub wykluczeniem społecznym pracujących po opuszczeniu programu (łącznie z pracującymi na własny rachunek: 25 osób ;</p> <p>- Wskaźnik efektywności społeczno-zatrudnieniowej: 34 osoby;</p>	
--	--	--	--	---	--	--	---	--



Lokalny Program Rewitalizacji gminy Kruszwica na lata 2015 - 2023

Obszar rewitalizacji (nr/nazwa)	Przedsięwzięcie (nr, nazwa)	Projekt (nr, nazwa)	Typ projektu	Podmioty realizujące projekt	Zakres realizowanych zadań	Opis projektu			
						Lokalizacja (miejsce przeprowadzenia danego projektu)	Szacowana wartość projektu (zł)	Prognozowane rezultaty	Sposób oceny i zmierzenia rezultatów w odniesieniu do celów rewitalizacji
1	2	3	4	5	6	7	8	9	10
CEL REWITALIZACJI: Aktywizacja mieszkańców poprzez zwiększenie partycypacji w życiu społecznym ludności zagrożonej wykluczeniem społecznym oraz rozwój dzieci i młodzieży.									
Kierunki działań: 1/ Wzrost wyników nauczania wśród dzieci i młodzieży									
Obszar rewitalizacji: Miasto Kruszwica, Sołectwa: Wola Wapowska, Chrosno, Janowice, Polanowice	Wzrost wyników nauczania wśród dzieci i młodzieży	Przygody z nauką	Społeczny	GMINA KRUSZWICA	<p>Celem projektu jest zwiększenie efektywności oraz jakości kształcenia w 6 szkołach Gminy Kruszwica przez wdrożenie nowoczesnych metod uczenia się które przyczynią się do poprawy wyników osiąganych na egzaminach zewnętrznych.</p> <p>Zakres rzeczowy:</p> <ul style="list-style-type: none"> – wdrożenie nowoczesnych metod uczenia – podniesienie kompetencji kluczowych w zakresie nauk ścisłych j. obcych i informatyki – zajęcia dydaktyczno-wyrównawcze oraz zajęcia rozwijające – udział uczniów w doradztwie zawodowym – zajęcia niwelujące dysproporcje u uczniów z opinią PPP o trudnościach w czytaniu i pisaniu ukształcanie nauczycieli w obszarze wykorzystania metody eksperymentu i zastosowania TIK w dydaktyce 	Miasto Kruszwica, Sołectwa: Wola Wapowska, Chrosno, Janowice, Polanowice	414 875,00	<p>Wskaźniki rezultatu:</p> <ul style="list-style-type: none"> - liczba uczniów, którzy nabyli kompetencje kluczowe po opuszczeniu programu – 530, w tym 471 osób z obszarów rewitalizacji - liczba nauczycieli, którzy uzyskali kwalifikacje lub nabyli kompetencje po opuszczeniu programu – 26, w tym 24 osoby z obszarów rewitalizacji - liczba szkół, w których pracownice przedmiotowe wykorzystują wyposażenie do prowadzenia zajęć edukacyjnych – 6, w tym 5 z obszarów rewitalizacji - liczba szkół i placówek systemu oświaty wykorzystujących sprzęt TIK do prowadzenia zajęć edukacyjnych – 6, w tym 5 z obszarów rewitalizacji 	szkolny plan zajęć - grafik wykorzystania sal, dokumentacja fotograficzna, dzienniki zajęć, dyplomy, certyfikaty
							Opis projektu		



Lokalny Program Rewitalizacji gminy Kruszwica na lata 2015 - 2023

				Podmioty realizujące projekt	Zakres realizowanych zadań	Lokalizacja (miejsce przeprowadzenia danego projektu)	Szacowana wartość projektu (zł)	Prognozowane rezultaty	Sposób oceny i zmierzenia rezultatów w odniesieniu do celów rewitalizacji
1	2	3	4	5	6	7	8	9	10
CEL REWITALIZACJI: Aktywizacja mieszkańców poprzez zwiększenie partycypacji w życiu społecznym ludności zagrożonej wykluczeniem społecznym oraz rozwój dzieci i młodzieży.									
Kierunki działań: 1/ Wzrost wyników nauczania wśród dzieci i młodzieży									
Miasto Kruszwica, Sołectwa: Wola Wapowska, Chelmce, Chrosno, Janowice, Polanowice	Wzrost wyników nauczania wśród dzieci i młodzieży	Przygody z nauką – etap II	Spółeczny	GMINA KRUSZWICA	<p>Celem projektu jest zwiększenie efektywności oraz jakości kształcenia w 6 szkołach Gminy Kruszwica przez wdrożenie nowoczesnych metod uczenia się które przyczynią się do poprawy wyników osiąganych na egzaminach zewnętrznych.</p> <p>Zakres rzeczowy:</p> <ul style="list-style-type: none"> – wdrożenie nowoczesnych metod uczenia – podniesienie kompetencji kluczowych w zakresie nauk ścisłych j. obcych i informatyki – zajęcia dydaktyczno-wyrównawcze oraz zajęcia rozwijające – udział uczniów w doradztwie zawodowym – zajęcia niwelujące dysproporcje u uczniów z opinią PPP o trudnościach w czytaniu i pisaniu dokształcanie nauczycieli w obszarze wykorzystania metody eksperymentu i zastosowania TIK w dydaktyce 	Miasto Kruszwica, Sołectwa: Wola Wapowska, Chelmce, Chrosno, Janowice, Polanowice	415 426,25	<p>Wskaźniki rezultatu:</p> <ul style="list-style-type: none"> - liczba uczniów, którzy nabyli kompetencje kluczowe po opuszczeniu programu – 534, w tym 374 z obszarów rewitalizacji - liczba nauczycieli, którzy uzyskali kwalifikacje lub nabyli kompetencje po opuszczeniu programu – 16, w tym 5 z obszarów rewitalizacji - liczba szkół, w których pracownie przedmiotowe wykorzystują wyposażenie do prowadzenia zajęć edukacyjnych – 8, w tym 6 z obszarów rewitalizacji - liczba szkół i placówek systemu oświaty wykorzystujących sprzęt TIK do prowadzenia zajęć edukacyjnych – 8, w tym 6 z obszarów rewitalizacji 	szkolny plan zajęć - grafik wykorzystania sal, dokumentacja fotograficzna, dzienniki zajęć, dyplomy, certyfikaty



Lokalny Program Rewitalizacji gminy Kruszwica na lata 2015 - 2023

Obszar rewitalizacji (nr/nazwa)	Przedsięwzięcie (nr, nazwa)	Projekt (nr, nazwa)	Typ projektu	Opis projektu					
				Podmioty realizujące projekt	Zakres realizowanych zadań	Lokalizacja (miejsce przeprowadzenia danego projektu)	Szacowana wartość projektu (zł)	Prognozowane rezultaty	Sposób oceny i zmierzenia rezultatów w odniesieniu do celów rewitalizacji
1	2	3	4	5	6	7	8	9	10
Miasto Kruszwica, Sołectwa: Chełmce, Polanowice	CEL REWITALIZACJI: Aktywizacja mieszkańców poprzez zwiększenie partycypacji w życiu społecznym ludności zagrożonej wykluczeniem społecznym oraz rozwój dzieci i młodzieży.								
	Kierunki działań: 1/ Aktywizacja społeczno - kulturalna oraz zawodowa mieszkańców 2/ Aktywizacja osób starszych								
	Aktywizacja mieszkańców w oraz niwelowanie istniejących problemów społecznych	Utworzenie Mobilnego Klubu Seniora na terenie gminy Kruszwica	Społeczny	GMINA KRUSZWICA	Zachodnia część miasta Kruszwica, Polanowice, Chełmce : W ramach projektu przewiduje się działania polegające na aktywizacji osób w wieku poprodukcyjnym poprzez stworzenie miejsca spotkań dla Klubów Seniora (w budynku CKiS), zajęcia sportowo - rekreacyjne, organizację olimpiad dla seniorów z wykorzystaniem infrastruktury sportowej, wyjazdy studyjne i integracyjne oraz warsztaty kompetencji i umiejętności. Projekt będzie realizowany w II etapach.	Miasto Kruszwica, Sołectwa: Chełmce, Polanowice	110 000, 00	Wskaźniki produktu: Liczba osób zagrożonych ubóstwem lub wykluczeniem społecznym objętych wsparciem w programie - 64	listy obecności, listy wydanych zaświadczeń



Lokalny Program Rewitalizacji gminy Kruszwica na lata 2015 - 2023

Obszar rewitalizacji (nr/nazwa)	Przedsięwzięcie (nr, nazwa)	Projekt (nr, nazwa)	Typ projektu	Opis projektu					
				Podmioty realizujące projekt	Zakres realizowanych zadań	Lokalizacja (miejsce przeprowadzenia danego projektu)	Szacowana wartość projektu (zł)	Prognozowane rezultaty	Sposób oceny i zmierzenia rezultatów w odniesieniu do celów rewitalizacji
1	2	3	4	5	6	7	8	9	10
CEL REWITALIZACJI: Aktywizacja mieszkańców poprzez zwiększenie partycypacji w życiu społecznym ludności zagrożonej wykluczeniem społecznym oraz rozwój dzieci i młodzieży.									
Kierunki działań: 1/ Aktywizacja społeczno - kulturalna oraz zawodowa mieszkańców									
Miasto Kruszwica, Sołectwo Chrosno	Aktywizacja mieszkańców w oraz niwelowanie istniejących problemów społecznych	Utworzenie Przedsiębiorstwa socjalnego na terenie gminy Kruszwica	Społeczny	GMINA KRUSZWICA	Zachodnia część miasta Kruszwica, Chrosno – zakres rzeczowy projektu: <ul style="list-style-type: none"> – działalność społeczna, kulturalno-oświatowa oraz społecznie użyteczna – działalność w zakresie turystyki (obsługa nowych i zrewitalizowanych obiektów) – techniczna i merytoryczna obsługa boisk, świetlic, wiatraka – zatrudnienie minimum 5 osób z obszarów Rewitalizacji. <p>W skutek realizacji projektów infrastrukturalnych, w tym przebudowy budynku CKiS oraz rewitalizacji zabytkowego wiatraka i przyległego do niego terenu możliwe będzie utworzenie Przedsiębiorstwa Socjalnego na terenie gminy Kruszwica, które ożywi sferę społeczną oraz zwiększy atrakcyjność turystyczną obszaru rewitalizacji.</p> <p>W ramach swoich zadań przedsiębiorstwo będzie zajmować się między innymi opieką nad zrewitalizowanymi obiektami, a także organizować różnego rodzaju inicjatywy społeczne, w tym żywe lekcje historii w zakresie młynarstwa wraz z warsztatami pieczenia chleba.</p>	Miasto Kruszwica, Sołectwo: Chrosno, Polanowice, Chełmce, Wola Wapowska, Janowice	150 000, 00	Wskaźniki produktu: Liczba osób zagrożonych ubóstwem lub wykluczeniem społecznym objętych wsparciem w programie – 5 Liczba osób zagrożonych ubóstwem lub wykluczeniem społecznym pracujących po opuszczeniu programu (łącznie z pracującymi na własny rachunek - 5	zaświadczenie o prowadzonej działalności, wpis do KRS



Lokalny Program Rewitalizacji gminy Kruszwica na lata 2015 - 2023

Obszar rewitalizacji (nr/nazwa)	Przedsięwzięcie (nr, nazwa)	Projekt (nr, nazwa)	Typ projektu	Opis projektu					
				Podmioty realizujące projekt	Zakres realizowanych zadań	Lokalizacja (miejsce przeprowadzenia danego projektu)	Szacowana wartość projektu (zł)	Prognozowane rezultaty	Sposób oceny i zmierzenia rezultatów w odniesieniu do celów rewitalizacji
1	2	3	4	5	6	7	8	9	10
CEL REWITALIZACJI: Aktywizacja mieszkańców poprzez zwiększenie partycypacji w życiu społecznym ludności zagrożonej wykluczeniem społecznym oraz rozwój dzieci i młodzieży.									
Kierunki działań: 1/ Aktywizacja społeczno - kulturalna oraz zawodowa mieszkańców 2/ Aktywizacja osób starszych									
Miasto Kruszwica, Sołectwa: Wola Wapowska, Chełmce, Chrosno, Janowice, Polanowice	Aktywizacja mieszkańców w oraz niwelowanie istniejących problemów społecznych	Utworzenie Mobilnego Klubu Młodzieżowego na terenie gminy Kruszwica	Społeczny	GMINA KRUSZWICA	W ramach projektu planowane są następujące działania: – prowadzenie zajęć i treningów mających na celu aktywną integrację dzieci i młodzieży, w tym zajęć o charakterze wychowawczym i profilaktycznym, – rozwijanie zainteresowań dzieci i młodzieży w oparciu o alternatywne sposoby spędzania wolnego czasu, – pomoc w nauce oraz nadrabianiu zaległości szkolnych, – pomoc w kryzysach szkolnych, rodzinnych, rówieśniczych i osobistych, opartych na diagnozie indywidualnej i grupowej, – współpraca ze szkołą, Ośrodkami Pomocy Społecznej, sądem i innymi instytucjami działającymi na rzecz dziecka i rodziny, – praca z animatorem / trenerem różnych dyscyplin sportowych dla dzieci i młodzieży zagrożonych wykluczeniem społecznym np. poprzez ubóstwo,	Miasto Kruszwica, Sołectwa: Wola Wapowska, Chełmce, Chrosno, Janowice, Polanowice	53 000, 00	Wskaźniki produktu: Liczba osób zagrożonych ubóstwem lub wykluczeniem społecznym objętych wsparciem w programie – 32	listy obecności,



Lokalny Program Rewitalizacji gminy Kruszwica na lata 2015 - 2023

Obszar rewitalizacji (nr/nazwa)	Przedsięwzięcie (nr, nazwa)	Projekt (nr, nazwa)	Typ projektu	Opis projektu					
				Podmioty realizujące projekt	Zakres realizowanych zadań	Lokalizacja (miejsce przeprowadzenia danego projektu)	Szacowana wartość projektu (zł)	Prognozowane rezultaty	Sposób oceny i zmierzenia rezultatów w odniesieniu do celów rewitalizacji
1	2	3	4	5	6	7	8	9	10
CEL REWITALIZACJI: Aktywizacja mieszkańców poprzez zwiększenie partycypacji w życiu społecznym ludności zagrożonej wykluczeniem społecznym oraz rozwój dzieci i młodzieży.									
Kierunki działań: 1/ Aktywizacja społeczno - kulturalna oraz zawodowa mieszkańców 2/ Aktywizacja osób starszych									
Miasto Kruszwica, Sołectwa: Wola Wapowska, Chelmce, Chrosno, Janowice, Polanowice	Aktywizacja mieszkańców w oraz niwelowanie istniejących problemów społecznych	Integracja społeczna osób zagrożonych wykluczeniem społecznym w gminie Kruszwica	Społeczny	GMINA KRUSZWICA	Zachodnia część miasta Kruszwica – zakres rzeczowy: – zajęcia sportowe dla dzieci i młodzieży z rodzin patologicznych (wyciąganie z patologii poprzez sport) – nowy park rekreacyjno – sportowy; – przeciwdziałanie przemocy poprzez organizację pikników integracyjnych poruszających tematykę różnego rodzaju przemocy, bezpieczeństwa, itp.; – realizacja warsztatów teatru „Iluzja” działającego przy Liceum Ogólnokształcącym w Kruszwicy (CKiS w Kruszwicy); – Organizacja prób i występów zespołu muzycznego LO – Gimnazjum, w chwili obecnej próby prowadzone są w budynku ZSO przy ul. Kasprowicza, gdzie brak pomieszczeń z odpowiednią akustyką i nagłośnieniem - (CKiS w Kruszwicy); – realizacja zajęć tematycznych dla dzieci, tj. warsztaty plastyczne, taneczne kończące się corocznym pokazem efektów podczas Dni Kruszwicy (CKiS w Kruszwicy);	Miasto Kruszwica, Sołectwa: Wola Wapowska, Chelmce, Chrosno, Janowice, Polanowice	150 000, 00	Wskaźniki produktu: Liczba osób zagrożonych ubóstwem lub wykluczeniem społecznym objętych wsparciem w programie – 110 Liczba osób w wieku poprodukcyjnym, które zostały zaktywizowane oraz / lub nabyły nowe kompetencje - 86	protokoły, notatki z imprez



Lokalny Program Rewitalizacji gminy Kruszwica na lata 2015 - 2023

					<ul style="list-style-type: none">– Organizacja Gminnych konkursów zręcznościowo – sportowych o Puchar Burmistrza Kruszwicy w różnych kategoriach wiekowych we współpracy z zatrudnionym animatorem (np. jazda na deskorolce, rowerze, rolkach, hulajnodze) - nowy park rekreacyjno – sportowy;– Spotkania dla przedsiębiorców – CKiS.– warsztaty, przedstawienia teatralno - muzyczne i wyjazdy studyjne dla seniorów <p>Sołectwo Wola Wapowska – zakres rzeczowy:</p> <ul style="list-style-type: none">– przeciwdziałanie przemocy poprzez organizację pikników integracyjnych poruszających tematykę różnego rodzaju przemocy , bezpieczeństwa, itp.;– świetlica – jako miejsce integracji i spotkań mieszkańców w różnym wieku (w tym również zagospodarowanie czasu osobom zagrożonym wykluczeniem społecznym). <p>Sołectwo Chełmce i Polanowice– zakres rzeczowy:</p> <ul style="list-style-type: none">– przeciwdziałanie przemocy poprzez organizację pikników integracyjnych poruszających tematykę różnego rodzaju przemocy, bezpieczeństwa, itp.;– Organizacja Sołeckich konkursów zręcznościowo – sportowych o Puchar Sołtysa wg kategorii wiekowych,– warsztaty, przedstawienia teatralno - muzyczne i wyjazdy studyjne dla seniorów.			
--	--	--	--	--	--	--	--	--



Lokalny Program Rewitalizacji gminy Kruszwica na lata 2015 - 2023

					<p>Sołectwo Chrosno – zakres rzeczowy:</p> <ul style="list-style-type: none">– organizacja zajęć edukacyjnych dla dzieci szkół podstawowych i gimnazjalnych w postaci tzw. żywych lekcji historii w plenerze (wiatrak);– organizacja pikników integracyjnych poruszających różnego rodzaju tematykę np. przemocy bezpieczeństwa, konkursy wiedzy itp.– organizacja Sołeckich konkursów zręcznościowo – sportowych o Puchar Sołtysa wg kategorii wiekowych. <p>Sołectwo Janowice – zakres rzeczowy:</p> <ul style="list-style-type: none">– przeciwdziałanie przemocy poprzez organizację pikników integracyjnych poruszających tematykę różnego rodzaju przemocy, bezpieczeństwa, itp.;– świetlica – jako miejsce integracji i spotkań mieszkańców w różnym wieku (w tym również zagospodarowanie czasu osobom zagrożonym wykluczeniem społecznym).				
--	--	--	--	--	--	--	--	--	--



Lokalny Program Rewitalizacji gminy Kruszwica na lata 2015 - 2023

Obszar rewitalizacji (nr/nazwa)	Przedsięwzięcie (nr, nazwa)	Projekt (nr, nazwa)	Typ projektu	Opis projektu					
				Podmioty realizujące projekt	Zakres realizowanych zadań	Lokalizacja (miejsce przeprowadzenia danego projektu)	Szacowana wartość projektu (zł)	Prognozowane rezultaty	Sposób oceny i zmierzenia rezultatów w odniesieniu do celów rewitalizacji
1	2	3	4	5	6	7	8	9	10
Sołectwo Chrosno	CEL REWITALIZACJI: Aktywizacja mieszkańców poprzez zwiększenie partycypacji w życiu społecznym ludności zagrożonej wykluczeniem społecznym oraz rozwój dzieci i młodzieży.								
	Kierunki działań: 1/ Adaptacja zabytkowej infrastruktury na cele aktywizacji społecznej 2/ Rozwój infrastruktury przeznaczonej na cele kulturalne								
	Tworzenie miejsc do uprawiania rekreacji	Rewitalizacja zabytkowego wiatraka typu koźlak w Chrośnie	Przestrzenno – funkcjonalny	GMINA KRUSZWICA	Na skutek działań rewitalizacyjnych powstanie kompleks rekreacyjny, gdzie mieszkańcy oraz przyjezdni będą mogli miło i bezpiecznie spędzać czas podczas lokalnych imprez i uroczystości. Spowoduje to aktywizację i integrację lokalnej społeczności oraz rozwój turystyki na tym obszarze, która przyczyni się do utworzenia nowych miejsc pracy, co z kolei wpłynie na zamożność mieszkańców, ograniczając tym samym korzystanie z pomocy społecznej. Dodatkowo wiatrak wraz z otoczeniem będzie idealnym miejscem do przeprowadzania niebanalnych lekcji historii w terenie. W skutek realizacji projektów infrastrukturalnych, w tym również rewitalizacji zabytkowego wiatraka i przyległego do niego terenu możliwe będzie utworzenie Przedsiębiorstwa Socjalnego na terenie gminy Kruszwica, które ożywi sferę społeczną oraz zwiększy atrakcyjność turystyczną obszaru rewitalizacji.	Chrosno	1 233 016,40	Wskaźniki produktu: -liczba obiektów infrastruktury zlokalizowanych na rewitalizowanych obszarach - 5 szt. Wskaźniki rezultatu: - liczba osób korzystających z niego	Protokół odbioru robót, Listy obecności



Lokalny Program Rewitalizacji gminy Kruszwica na lata 2015 - 2023

Obszar	Przedsięwzięcie	Projekt (nr, nazwa)	Typ projektu	Opis projektu				
				<p>W ramach swoich zadań przedsiębiorstwo będzie zajmować się między innymi opieką nad zrewitalizowanymi obiektami, a także organizować różnego rodzaju inicjatywy społeczne, w tym żywe lekcje historii w zakresie młynarstwa wraz z warsztatami pieczenia chleba.</p> <p>Zajęcia te będą służyć również pobudzeniu ciekawości i chęci nauki wśród młodych mieszkańców Chrosna, co będzie miało pośredni wpływ także na wzrost ich wyników szkolnych.</p> <p>Na terenie wiatraka w Chrośnie możliwe będzie również przeprowadzenie działań animacyjnych i edukacyjnych, w ramach planowanego Mobilnego Klubu Młodzieżowego.</p> <p>Uzyskanie planowanych efektów będzie możliwe po przeprowadzeniu gruntownej modernizacji zabytkowego wiatraka w Chrośnie. Działania związane z odrestaurowaniem wiatraka polegać będą na odbudowie dachu oraz poprawie stanu technicznego obiektu. Planuje się także zagospodarowanie terenu wokół wiatraka, które ma obejmować m.in. piec chlebowy, ławy i stoły dla odwiedzających to miejsce, sanitariaty, scenę ziemną, utwardzone ciągi piesze i podświetlenie wiatraka. Postawiona zostanie tablica opisująca jego historię i funkcje, jakie kiedyś pełnił. Do działki, na której znajduje się wiatrak zostanie poprowadzona sieć wodociągowa przeznaczona do celów sanitarnych.</p>				zrewitalizowanych obszarów - 100



Lokalny Program Rewitalizacji gminy Kruszwica na lata 2015 - 2023

				Podmioty realizujące projekt	Zakres realizowanych zadań	Lokalizacja (miejsce przeprowadzenia danego projektu)	Szacowana wartość projektu (zł)	Prognozowane rezultaty	Sposób oceny i zmierzenia rezultatów w odniesieniu do celów rewitalizacji
1	2	3	4	5	6	7	8	9	10
CEL REWITALIZACJI: Aktywizacja mieszkańców poprzez zwiększenie partycypacji w życiu społecznym ludności zagrożonej wykluczeniem społecznym oraz rozwój dzieci i młodzieży.									
Kierunki działań: 1/ Rozwój infrastruktury rekreacyjno - sportowej na cele aktywizacji społecznej									
Sołectwo Chełmce, Polanowice	Tworzenie miejsc do uprawiania sportu i rekreacji	Przebudowa boisk sportowo-rekreacyjnych w Chełmcach i Polanowicach	Przestrzenno – funkcjonalny	GMINA KRUSZWICA	Sołectwo Chełmce: Celem nadrzędnym inwestycji jest aktywizacja osób starszych oraz wsparcie rodzin korzystających ze środowiskowej pomocy społecznej, a także likwidacja problemu braku infrastruktury sportowej. W tym celu niezbędne jest przeprowadzenie działań inwestycyjnych, w ramach których planowane jest przekształcenie zniszczonego boiska trawiastego w dwa boiska – pierwsze wielofunkcyjne o nawierzchni poliuretanowej oraz drugie do piłki nożnej o nawierzchni ze sztucznej trawy. Boisko wielofunkcyjne będzie przeznaczone do gry w piłkę ręczną, koszykówkę, siatkówkę, tenisa. Zaplanowano piłkochwyty i inne wyposażenie sportowe. Ponadto w kompleksie pojawią się urządzenia siłowni zewnętrznej, elementy małej architektury, oświetlenie boisk oraz odwodnienie. Cały kompleks zostanie ogrodzony. Dodatkowo na terenie działki powstaną utwardzone miejsca postojowe dla samochodów osobowych. Powyższe działania przyczynią się do poprawy bezpieczeństwa użytkowników boisk oraz do aktywizacji społecznej mieszkańców sołectwa Chełmce i okolicznych wsi.	Chełmce i Polanowice	1 879 484,95	Wskaźniki produktu: -liczba obiektów infrastruktury zlokalizowanych na rewitalizowanych obszarach - 7 szt. Wskaźniki rezultatu: - liczba osób korzystających ze zrewitalizowanych obszarów - 400	protokół odbioru robót, listy obecności
					Sołectwo Polanowice:				



Lokalny Program Rewitalizacji gminy Kruszwica na lata 2015 - 2023

				<p>Celem nadrzędnym inwestycji jest aktywizacja osób starszych oraz wsparcie rodzin korzystających ze środowiskowej pomocy społecznej, a także likwidacja problemu braku infrastruktury sportowej. W tym celu niezbędne jest przeprowadzenie działań inwestycyjnych, w ramach których planowane jest przekształcenie placu o nawierzchni asfaltowej w boisko wielofunkcyjne o nawierzchni poliuretanowej przeznaczone do gry w piłkę ręczną, koszykówkę, siatkówkę oraz tenisa. Zaplanowano piłkochwyty i inne wyposażenie sportowe. Ponadto w kompleksie pojawią się urządzenia siłowni zewnętrznej, elementy małej architektury, oświetlenie boisk oraz odwodnienie. Cały kompleks zostanie ogrodzony. Powyższe działania przyczynią się do poprawy bezpieczeństwa użytkowników boisk oraz do aktywizacji społecznej mieszkańców sołectwa Polanowice i okolicznych wsi.</p> <p>Projekt stanowi odpowiedź na problemy zidentyfikowane w strefie przestrzenno-funkcjonalnej oraz społecznej. Na obszarze objętym projektem zdiagnozowano problem związany z dużą ilością osób starszych oraz korzystających z pomocy społecznej, a przez co zagrożonych wykluczeniem społecznym, a także problem z niskimi wynikami osiąganymi przez uczniów na egzaminach zewnętrznych. Niwelowanie problemów społecznych występujących na terenie sołectwa Chełmce oraz Polanowice będzie możliwe dzięki realizacji projektu infrastrukturalnego, w wyniku którego powstanie infrastruktura umożliwiająca realizację projektów społecznych.</p> <p>Przedmiotowy projekt będzie wpływał bezpośrednio na rozwiązanie dwóch z trzech zdiagnozowanych problemów. Pośrednio jednak przebudowana infrastruktura oraz zaplanowane przy jej wykorzystaniu projekty społeczne będą oddziaływać korzystnie również w aspekcie edukacyjnym, jako uzupełnienie tych działań.</p>				
--	--	--	--	--	--	--	--	--



Lokalny Program Rewitalizacji gminy Kruszwica na lata 2015 - 2023

				<p>Jak twierdzą eksperci bowiem - bez ruchu i aktywności fizycznej ciało człowieka rozwija się gorzej i znacznie wolniej. Nie chodzi tutaj tylko i wyłącznie o sprawność fizyczną, bowiem poza hartowaniem ciała, ruch wpływa pozytywnie na mózg i stymuluje jego rozwój. Zaplanowane projekty miękkie na przebudowanym boisku na terenie sołectwa Chełmce i Polanowice wpłyną na pobudzenie aktywności fizycznej wśród dzieci, która ma znaczący wpływ na ich prawidłowy rozwój w sferze fizycznej, psychicznej, jak i społecznej. W efekcie realizacji projektu infrastrukturalnego powstaną warunki do rozwoju zaplecza osiągnięć sportowych. Organizowane formy aktywnego spędzania czasu przyjmą formę, która zwiększy popularność oraz zachęci do uczestnictwa w zajęciach.</p> <p>Przeprowadzone działania rewitalizacyjne wpłyną na stworzenie miejsca aktywizacji społecznej osób we wszystkich grupach wiekowych, a szczególnie osób w wieku poprodukcyjnym. Nie ma możliwości zlikwidowania problemu starzejącego się społeczeństwa, jednakże poprzez realizację projektów na przebudowanych boiskach, ukierunkowanych na ruch i zdrowy tryb życia, możemy wpłynąć na ich komfort życia oraz zapobiec wykluczeniu społecznemu. U osób w starszym wieku zachowanie wysokiej aktywności fizycznej umożliwi utrzymanie autonomii oraz niezależności i wpływa na poprawę jakości życia. Odpowiedni trening spowalnia zmiany zachodzące w układzie ruchu, poprawia elastyczność tkanek okołostawowych, wpływa na utrzymanie fizjologicznego zakresu ruchu w stawach oraz polepsza funkcjonowanie ludzi chorych, wydłużając samodzielność. Ponadto regularny trening fizyczny korzystnie wpływa na: układ sercowo-naczyniowy, krążenia oraz odpornościowy. Regularny ruch poprawia nastrój oraz stan emocjonalny osób w starszym wieku.</p>			
--	--	--	--	--	--	--	--



Lokalny Program Rewitalizacji gminy Kruszwica na lata 2015 - 2023

				<p>Kolejny problem zidentyfikowany na terenie sołectwa Chełmce oraz Polanowice dotyczy wysokiego udziału osób korzystających z pomocy społecznej. Wskaźnik udziału gospodarstw domowych – stałych beneficjentów środowiskowej pomocy społecznej w liczbie gospodarstw domowych ogółem kształtował się na poziomie 10,87% w Chełmcach oraz 12,27% w Polanowicach. Efektem stagnacji życiowej oraz braku stałego źródła dochodu jest popadanie w alkoholizm i narkomanie, przestępczość oraz przekazywanie tych negatywnych wzorców dzieciom.</p> <p>W związku z powyższym, konieczna jest interwencja w zakresie ożywienia społecznego osób objętych pomocą społeczną. Ze względu na brak infrastruktury rekreacyjno-sportowej dotychczas było to niemożliwe. W ramach przeciwdziałania rozrastaniu się problemu zaplanowano realizację projektu społecznego pn. „Aktywizacja społeczno-zawodowa mieszkańców gminy Kruszwica”, który zwiększy integrację społeczeństwa, zmniejszy poziom ubóstwa oraz wykluczenia społecznego.</p> <p>Na boiskach sportowych organizowane będą zajęcia i wydarzenia skierowane do rodzin z problemem uzależnienia od pomocy społecznej oraz współpraca z animatorem / trenerem różnych dyscyplin sportowych dla dzieci i młodzieży z ubogich rodzin korzystających z pomocy społecznej, których nie stać na opłacenie treningów, czy też dojazdów do profesjonalnych boisk lekkoatletycznych. Tego typu działania zmniejszają wykluczenie społeczne oraz stopniowo przyczyniają się do zwalczania bierności zawodowej i społecznej wśród osób objętych wsparciem.</p>				
--	--	--	--	--	--	--	--	--



Lokalny Program Rewitalizacji gminy Kruszwica na lata 2015 - 2023

Obszar rewitalizacji (nr/nazwa)	Przedsięwzięcie (nr, nazwa)	Projekt (nr, nazwa)	Typ projektu	Opis projektu					
				Podmioty realizujące projekt	Zakres realizowanych zadań	Lokalizacja (miejsce przeprowadzenia danego projektu)	Szacowana wartość projektu (zł)	Prognozowane rezultaty	Sposób oceny i zmierzenia rezultatów w odniesieniu do celów rewitalizacji
1	2	3	4	5	6	7	8	9	10
CEL REWITALIZACJI: Aktywizacja mieszkańców poprzez zwiększenie partycypacji w życiu społecznym ludności zagrożonej wykluczeniem społecznym oraz rozwój dzieci i młodzieży.									
Kierunki działań: 1/ Rozwój infrastruktury rekreacyjno - sportowej na cele aktywizacji społecznej 2/ Rozwój infrastruktury przeznaczonej na cele kulturalne									
Sołectwo Wola Wapowska	Rozwój infrastruktury przeznaczony na cele kulturalne	Przebudowa świetlicy wiejskiej w Woli Wapowskiej na cele związane z aktywizacją społeczności lokalnej.	Przestrzeń – funkcjonalny	GMINA KRUSZWICA	Planowana inwestycja ma na celu przede wszystkim zachęcenie i pomoc osobom zainteresowanym założeniem własnej działalności gospodarczej oraz wsparcie rodzin korzystających ze środowiskowej pomocy społecznej. W tym celu niezbędne jest przeprowadzenie działań inwestycyjnych, które będą polegać na przebudowie świetlicy wiejskiej w Woli Wapowskiej. Planuje się termomodernizację obiektu z częściową wymianą stolarki okiennej, modernizacją systemu ogrzewania oraz ociepleniem zewnętrznym. Budynek należy dostosować do wymogów przepisów przeciwpożarowych oraz zmodernizować technicznie tak, by nie zagrażał bezpieczeństwu osób z niego korzystających. Konieczne jest także wykonanie remontu pomieszczeń świetlicy i dostosowanie ich do funkcji, jakie powinny pełnić. Dodatkowo planuje się wymianę wyposażenia na bardziej nowoczesne i sprawne technicznie. Tak zmodernizowana świetlica wiejska stanowić będzie doskonałą bazę dla organizacji wszelkiego rodzaju inicjatyw społecznych, takich jak spotkania integracyjne, szkolenia, warsztaty, zajęcia wyrównawcze itp.	Wola Wapowska	523 256,35	Wskaźniki produktu: - Liczba obiektów infrastruktury zlokalizowanych na rewitalizowanych obszarach-1 szt. Wskaźnik rezultatu: - liczba osób korzystających ze zrewitalizowanych obszarów-150 osób	protokół odbioru robót, listy obecności



Lokalny Program Rewitalizacji gminy Kruszwica na lata 2015 - 2023

Obszar rewitalizacji (nr/nazwa)	Przedsięwzięcie (nr, nazwa)	Projekt (nr, nazwa)	Typ projektu	Opis projektu					
				Podmioty realizujące projekt	Zakres realizowanych zadań	Lokalizacja (miejsce przeprowadzenia danego projektu)	Szacowana wartość projektu (zł)	Prognozowane rezultaty	Sposób oceny i zmierzenia rezultatów w odniesieniu do celów rewitalizacji
1	2	3	4	5	6	7	8	9	10
CEL REWITALIZACJI: Aktywizacja mieszkańców poprzez zwiększenie partycypacji w życiu społecznym ludności zagrożonej wykluczeniem społecznym oraz rozwój dzieci i młodzieży.									
Kierunki działań: 1/ Rozwój infrastruktury przeznaczonej na cele kulturalne 2/ Rozwój infrastruktury rekreacyjno - sportowej na cele aktywizacji społecznej									
Miasto Kruszwica	Tworzenie miejsc do uprawiania sportu i rekreacji	Wzrost ożywienia społeczno - gospodarczego na obszarze rewitalizowanym Kruszwicy poprzez przebudowę budynku CKiS w Kruszwicy oraz zagospodarowanie przyległej przestrzeni miejskiej	Przestrzenno – funkcjonalny	GMINA KRUSZWICA	Celem nadrzędnym inwestycji jest przeprowadzenie działań o charakterze społecznym, które przyczynią się do likwidacji lub minimalizacji zdiagnozowanych problemów społecznych. W tym celu niezbędne jest przeprowadzenie działań inwestycyjnych, w ramach których planuj się przebudowę budynku CKiS oraz zagospodarowanie przyległej przestrzeni zdegradowanej. Planuje się wykonanie następujących prac: położenie nowej warstwy izolacji pionowej, docieplenie ścian, wykonanie nowych posadzek, wymiana pokrycia dachowego raz docieplenie dachów drewnianych wełną mineralną, wymiana stolarki otworowej, orynnowania i obróbek blacharskich, przebudowę ścian zewnętrznych i wewnętrznych, przebudowę schodów zewnętrznych oraz podjazdu dla osób niepełnosprawnych, przebudowę instalacji wod – kan, CO, elektrycznej i gazowej. W ramach rozbudowy zaprojektowano budynek parterowy niepodpiwniczony. Ponadto w	Kruszwica	5 000 000,00 zł	Wskaźniki produktu: - Liczba obiektów infrastruktury zlokalizowanych na rewitalizowanych obszarach: 2 szt. - Otwarta przestrzeń utworzona lub rekultywowana na obszarach miejskich: 2640m ²	protokół odbioru robót, listy obecności



Lokalny Program Rewitalizacji gminy Kruszwica na lata 2015 - 2023

				<p>wyniku realizacji projektu na rewitalizowanym obszarze powstanie przestrzeń rekreacyjno-sportowa. Przewiduje się podział terenu na dwie części. W pierwszej z nich mają powstać urządzenia zabawowe dla małych i średnich dzieci, umożliwiające ćwiczenia ruchowe oraz gry i zabawy angażujące dziecko do fizycznego wysiłku. Dla starszych użytkowników zostaną wprowadzone urządzenia siłowni zewnętrznych. Posadzka pierwszej części będzie wykonana z nawierzchni bezpiecznej syntetycznej. Pojawią się także elementy małej architektury (ławki, kosze na śmieci itp.). W części drugiej zaplanowano tor do jazdy na rolkach i rowerach (tzw. pumptrack) oraz boisko jednoosobowe do gry w koszykówkę. Takie zagospodarowanie przestrzeni spowoduje wzrost aktywności mieszkańców, a tym samym przyczyni się do niwelacji niekorzystnych zjawisk społecznych. Dla zapewnienia bezpieczeństwa użytkownikom oraz osobom poruszającym się w sąsiedztwie kompleksu, dwie jego części będą od siebie oddzielone niskim ogrodzeniem, a cały teren zostanie ogrodzony ogrodzeniem panelowym na podmurówce. W wyniku przeprowadzonych działań zmniejszy się przestrzeń zdegradowana na terenach miejskich. Zostanie zagospodarowany teren wokół dworca. Zmodernizowany budynek CKiS będzie służyć jako siedziba Klubu Seniora, miejsce przeprowadzania spotkań i konsultacji społecznych, lokalizacja warsztatów i szkoleń tematycznych, miejsce prowadzenia zajęć dla dzieci i młodzieży zagrożonej wykluczeniem społecznym, a także wykorzystywane przez</p>			<p>Wskaźniki rezultatu: - Liczba osób korzystających z rewitalizowanych obszarów – 6660 osób - Wskaźnik ożywienia społeczno – gospodarczego na obszarach miejskich: 1 %</p>
--	--	--	--	--	--	--	--



Lokalny Program Rewitalizacji gminy Kruszwica na lata 2015 - 2023

					<p>nowoutworzoną spółdzielnię socjalną. Przylegający teren zagospodarowany przez Park rekreacyjny będzie bazą dla projektów związanych z aktywizacją osób starszych oraz skierowanych do dzieci i młodzieży z rodzin zagrożonych wykluczeniem społecznym.</p>				
--	--	--	--	--	---	--	--	--	--



Lokalny Program Rewitalizacji gminy Kruszwica na lata 2015 - 2023

Obszar rewitalizacji (nr /nazwa)	Przedsięwzięcie (nr, nazwa)	Projekt (nr, nazwa)	Typ projektu	Opis projektu					
				Podmioty realizujące projekt	Zakres realizowanych zadań	Lokalizacja (miejsce przeprowadzenia danego projektu)	Szacowana wartość projektu (zł)	Prognozowane rezultaty	Sposób oceny i zmierzenia rezultatów w odniesieniu do celów rewitalizacji
1	2	3	4	5	6	7	8	9	10
Chrosno	CEL REWITALIZACJI: Aktywizacja mieszkańców poprzez zwiększenie partycypacji w życiu społecznym ludności zagrożonej wykluczeniem społecznym oraz rozwój dzieci i młodzieży.								
	Kierunki działań: 1/ Rozwój infrastruktury przeznaczonej na cele kulturalne 2/ Rozwój infrastruktury rekreacyjno - sportowej na cele aktywizacji społecznej								
	Tworzenie miejsc do uprawiania sportu i rekreacji	Budowa placu zabaw w Chrośnie	Przestrzenno – funkcjonalny	GMINA KRUSZWICA	Inwestycja polega na budowie placu zabaw miejscowości Chrosno, który będzie wykorzystywany podczas inicjatyw społecznych podejmowanych m.in. w ramach programu rewitalizacji. Plac zabaw będzie infrastrukturą rekreacyjno – sportową, która poprawi estetykę wsi i bezpieczeństwo bawiących się dzieci, a także wraz z odrestaurowanym wiatrakiem będzie pełnił rolę centrum miejscowości Chrosno. Przede wszystkim zniweluje zdiagnozowany na etapie delimitacji problem braku infrastruktury sportowej oraz rekreacyjnej.	Chrosno	25 000,00 zł	Wskaźniki produktu: - Liczba obiektów infrastruktury zlokalizowanych na rewitalizowanych obszarach-1 szt. Wskaźnik rezultatu: - liczba osób korzystających ze zrewitalizowanych obszarów-40 osób	protokół odbioru robót, dokumentacja zdjęciowa



Lokalny Program Rewitalizacji gminy Kruszwica na lata 2015 - 2023

Obszar rewitalizacji (nr/nazwa)	Przedsięwzięcie (nr, nazwa)	Projekt (nr, nazwa)	Typ projektu	Opis projektu					
				Podmioty realizujące projekt	Zakres realizowanych zadań	Lokalizacja (miejsce przeprowadzenia danego projektu)	Szacowana wartość projektu (zł)	Prognozowane rezultaty	Sposób oceny i zmierzenia rezultatów w odniesieniu do celów rewitalizacji
1	2	3	4	5	6	7	8	9	10
CEL REWITALIZACJI: Aktywizacja mieszkańców poprzez zwiększenie partycypacji w życiu społecznym ludności zagrożonej wykluczeniem społecznym oraz rozwój dzieci i młodzieży.									
Kierunki działań: 1/ Rozwój infrastruktury przeznaczonej na cele kulturalne 2/ Rozwój infrastruktury rekreacyjno - sportowej na cele aktywizacji społecznej									
Janowice	Rozwój infrastruktury przeznaczonej na cele kulturalne	Kompleksowa rewitalizacja centrum wsi Janowice	Przestrzenno – funkcjonalny	GMINA KRUSZWICA	Celem nadrzędnym inwestycji jest przeprowadzenie działań o charakterze społecznym, które przyczynią się do likwidacji lub minimalizacji zdiagnozowanych problemów społecznych. W tym celu niezbędne jest przeprowadzenie działań inwestycyjnych, w ramach których planuje się budowę świetlicy wiejskiej w miejscowości Janowice. Ponadto planowane jest przekształcenie zniszczonego boiska trawiastego w boisko wielofunkcyjne o sztucznej nawierzchni, na którym będzie można grać w piłkę ręczną, koszykówkę, siatkówkę oraz tenisa. Zakłada się także przebudowę placu zabaw, wprowadzenie nowych urządzeń zabawowych dla dzieci oraz urządzeń siłowych dla starszych użytkowników. Dodatkowo pojawią się utwardzone ciągi piesze bądź pieszo-rowerowe wraz z elementami małej architektury (ławki, kosze na śmieci itp.). Nowopowstała świetlica wiejska stanowić będzie doskonałą bazę dla organizacji	Janowice	1 200 000,00 zł	Wskaźniki produktu: - Liczba obiektów infrastruktury zlokalizowanych na rewitalizowanych obszarach-1 szt. Wskaźnik rezultatu: - liczba osób korzystających ze zrewitalizowanych obszarów-150 osób	protokół odbioru robót, listy obecności



Lokalny Program Rewitalizacji gminy Kruszwica na lata 2015 - 2023

					wszelkiego rodzaju inicjatyw społecznych, takich jak spotkania integracyjne, szkolenia, warsztaty, zajęcia wyrównawcze itp. Boisko oraz plac zabaw przyczynią się do społecznej aktywizacji mieszkańców. Przede wszystkim zniweluje zdiagnozowany na etapie delimitacji problem braku infrastruktury sportowej oraz rekreacyjnej.				
--	--	--	--	--	---	--	--	--	--

Źródło: Opracowanie własne



11. MECHANIZMY ZAPEWNIENIA KOMPLEMENTARNOŚCI MIĘDZY POSZCZEGÓLNYMI PROJEKTAMI/PRZEDSIĘWZIĘCIAMI REWITALIZACYJNYMI ORAZ POMIĘDZY DZIAŁANAMI RÓŻNYCH PODMIOTÓW I FUNDUSZY NA OBSZARZE OBJĘTYM PROGRAMEM REWITALIZACJI

Komplementarność projektów została zapewniona już na etapie planowania oraz konsultowania Programu Rewitalizacji dla gminy Kruszwica na lata 2015-2023. Wszystkie opisane w poprzednim rozdziale przedsięwzięcia mają działać w sposób komplementarny, oznacza to, że ich realizacja w pełni wpływać będzie na zminimalizowanie negatywnych zjawisk zdiagnozowanych na terenie gminy Kruszwica.

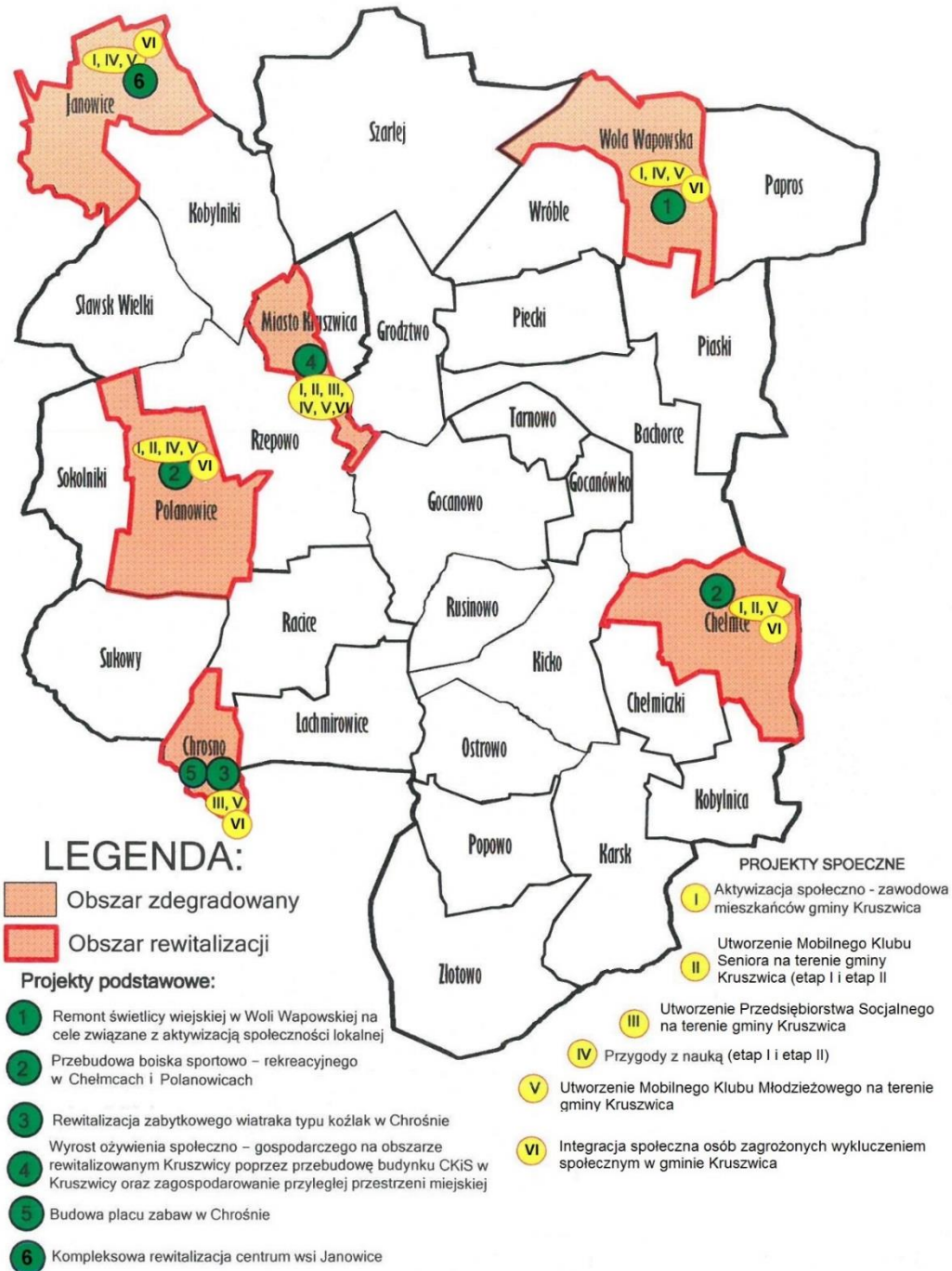
➤ **Komplementarność przestrzenna**

Zgodnie z wytycznymi wszystkie projekty rewitalizacyjne będą realizowane na obszarze o szczególnie dużym nasileniu stanu kryzysowego. Jednak zasięg ich oddziaływania będzie dużo większy niż wyznaczony obszar rewitalizacji. Projekty realizowane na terenie Kruszwicy i kilku sołectw będą wpływać na obszar oraz mieszkańców całego miasta i pozostałych miejscowości wiejskich. Pozytywne oddziaływanie w wybranych punktach wpłynie na poprawę warunków życia mieszkańców (zwłaszcza w zakresie sfery społecznej) całego obszaru administracyjnego Gminy. Poniższa tabela wskazuje rozkład poszczególnych projektów na obszarze rewitalizacji oraz powiązanie interwencji w ramach EFRR z działaniami z EFS.



Lokalny Program Rewitalizacji gminy Kruszwica na lata 2015 - 2023

Schemat 10. Miejsce realizacji projektów rewitalizacyjnych



Źródło: Opracowanie własne



Lokalny Program Rewitalizacji gminy Kruszwica na lata 2015 - 2023

Komplementarność problemowa

Wybór działań, które będą realizowane w ramach LPR, został przeprowadzony po szczegółowej diagnozie gminy oraz wyznaczonych obszarów rewitalizacji (z uwzględnieniem sfery społecznej, środowiskowej, przestrzenno-funkcjonalnej, technicznej oraz gospodarczej). Działania, które w ramach niniejszego dokumentu zostaną zrealizowane na terenie gminy Kruszwica będą się wzajemnie dopełniały i kompleksowo oddziaływały na OR. Wszystkie działania w ramach LPR będą zmierzały do zminimalizowania bądź zniwelowania istniejących problemów, z którymi borykają się mieszkańcy gminy. W tabeli poniżej zaprezentowano sfery oddziaływania zaplanowanych głównych przedsięwzięć rewitalizacyjnych. Kolorem niebieskim zaznaczono występowanie oddziaływania przedsięwzięcia na określone sfery. Należy zauważyć, że większość przedsięwzięć ma wpływ na zniwelowanie problemów w kilku sferach, co świadczy o zachowaniu komplementarności problemowej w planowanych działaniach.

Tabela 71. Sfery oddziaływania przedsięwzięć rewitalizacyjnych

NAZWA PRZEDSIĘWZIĘCIA REWITALIZACYJNEGO	SFERA ODDZIAŁYWANIA				
	Sfera społeczna	Sfera gospodarcza	Sfera przestrzenno-funkcjonalna	Sfera środowiskowa	Sfera techniczna
Aktywizacja społeczno-zawodowa mieszkańców gminy Kruszwica					
Utworzenie Mobilnego Klubu Seniora (etap I i etap II) na terenie gminy Kruszwica					
Utworzenie Przedsiębiorstwa Socjalnego na terenie gminy Kruszwica					
Przygody z nauką (etap I i etap II)					
Utworzenie Mobilnego Klubu Młodzieżowego na terenie gminy Kruszwica					
Integracja społeczna osób zagrożonych wykluczeniem społecznym w gminie Kruszwica					
Wzrost ożywienia społeczno - gospodarczego na obszarze rewitalizowanym Kruszwicy poprzez przebudowę budynku CKiS w Kruszwicy oraz zagospodarowanie przyległej przestrzeni miejskiej					
Przebudowa boisk sportowo-rekreacyjnych w Chełmcach i Polanowicach					
Rewitalizacja zabytkowego wiatraka typu koźlak w Chrośnie					
Przebudowa świetlicy wiejskiej w Woli Wapowskiej na cele związane z aktywizacją społeczności lokalnej					
Kompleksowa rewitalizacja centrum wsi Janowice					
Budowa placu zabaw w Chrośnie					

Źródło: Opracowanie własne



Lokalny Program Rewitalizacji gminy Kruszwica na lata 2015 - 2023

Projekty uwzględnione w poszczególnych sołectwach oraz zachodniej części miasta Kruszwicy będą miały wpływ na niwelowanie lub zmniejszenie zdiagnozowanych problemów nie tylko w miejscu swojej lokalizacji, ale również na terenie całego obszaru rewitalizacji. Szerokie spectrum działania mają przede wszystkim projekty o charakterze społecznym, które zostały zaplanowane w ramach środków z EFS, OWES i środków LGD Czarnoziem na Soli. Będą one realizowane przy wykorzystaniu infrastruktury zmodernizowanej lub powstałej w ramach środków z EFRR.

Tabela 72. Przedsięwzięcia rewitalizacyjne – analiza

Aktywizacja społeczno-zawodowa mieszkańców gminy Kruszwica
<p style="text-align: center;">Sfery oddziaływania projektu (uzasadnienie)</p> <p>Działania projektowe prowadzone będą z wykorzystaniem instrumentów aktywnej integracji o charakterze: społecznym, edukacyjnym, zawodowym. Przedsięwzięcie obejmuje następujące elementy:</p> <ul style="list-style-type: none">– aktywne włączenie społeczne a także powrót na rynek pracy realizowane w oparciu o różnorodne metody i narzędzia szeroko rozumianej pracy socjalnej o charakterze indywidualnym,– rozwijanie umiejętności i kompetencji społecznych poprzez trening/mentoring pracy i kariery, pośrednictwo pracy, kursy i szkolenia zawodowe; warsztaty tematyczne o charakterze aktywizacyjnym i inne,– zdobywanie nowych lub podnoszenie kluczowych kompetencji o charakterze zawodowym– Spotkania z przedsiębiorcami; <p>Projekt dopełniony działaniami rewitalizacyjnymi o charakterze infrastrukturalnym przyczyni się do wzrostu aktywności społecznej i ożywienia społecznego, zmniejszenia poziomu ubóstwa i wykluczenia społecznego, a także wzrostu zatrudnienia.</p> <p>Zaplanowane działania wpłyną pozytywnie na wzrost ożywienia społecznego, gospodarczego i turystycznego na obszarze miasta oraz gminy Kruszwica, zmniejszenie poziomu wykluczenia społecznego osób z grup defaworyzowanych, wzrost aktywności społecznej na obszarach problemowych. Rozwój przedsiębiorczości będzie korzystnie oddziaływał na zmniejszenie bezrobocia oraz uzależnienia od pomocy społecznej.</p>
<p style="text-align: center;">Projekty komplementarne (powiązanie z innymi projektami)</p> <p>Projekt z uwagi na szeroki zakres działania będzie wykorzystywał zasób zaplanowanych w Programie Rewitalizacji projektów infrastrukturalnych jako miejsce przeprowadzanych szkoleń, warsztatów o charakterze społecznym, edukacyjnym, zawodowym, zdrowotnym w budynkach użyteczności publicznej (świetlica wiejska w Woli Wapowskiej oraz Janowicach, budynek CKiS w Kruszwicy) oraz aktywności ruchowej na obiektach sportowo –</p>



Lokalny Program Rewitalizacji gminy Kruszwica na lata 2015 - 2023

rekreacyjnych (plac sportowo – rekreacyjny w Kruszwicy, boiska w Chełmcach oraz Polanowicach).

Ponadto będzie dopełniał się w zakresie rozwijania kompetencji kluczowych z uwzględnionym w programie projektem „miękkim” pn. Przygody z nauką realizowanym w placówkach oświatowych na terenie gminy Kruszwica.

Utworzenie Mobilnego Klubu Seniora na terenie gminy Kruszwica

Sfery oddziaływania projektu (uzasadnienie)

W ramach projektu przewidziano głównie działania ukierunkowane na osoby starsze mające na celu wyeliminowanie lub złagodzenie barier zdrowotnych utrudniających funkcjonowanie w społeczeństwie czy też powodujące oddalenie od rynku pracy w celu aktywizacji osób w wieku poprodukcyjnym poprzez stworzenie miejsca spotkań dla Klubów Seniora oraz zajęcia sportowo – rekreacyjne i organizację olimpiad sportowych dla seniorów z wykorzystaniem infrastruktury sportowej, wyjazdy studyjne i integracyjne oraz warsztaty kompetencji i umiejętności.

Projekty komplementarne (powiązanie z innymi projektami)

Projekt z uwagi na szeroki zakres działania będzie wykorzystywał zasób zaplanowanych w Programie Rewitalizacji projektów infrastrukturalnych jako miejsce spotkań budynki użyteczności publicznej (świetlica wiejska w Woli Wapowskiej oraz Janowicach, budynek CKiS w Kruszwicy) oraz aktywności ruchowej na obiekty sportowo – rekreacyjne (plac sportowo – rekreacyjny w Kruszwicy, boiska w Chełmcach oraz Polanowicach).

Utworzenie Przedsiębiorstwa Socjalnego na terenie gminy Kruszwica

Sfery oddziaływania projektu (uzasadnienie)

Utworzenie Przedsiębiorstwa Socjalnego na terenie gminy Kruszwica sprawi, że będzie ono wpływało wielokierunkowo na niwelowanie lub likwidowanie negatywnych zjawisk w sferze gospodarczej, a także społecznej, spełniając wszystkie najważniejsze postulaty dotyczące kompleksowości i koncentracji działań rewitalizacyjnych, które wpłyną na globalny stan życia mieszkańców. W ramach swoich zadań przedsiębiorstwo będzie zajmować się między innymi opieką nad zrewitalizowanymi obiektami, a także organizować różnego rodzaju inicjatywy społeczne, w tym żywe lekcje historii w zakresie młynarstwa wraz z warsztatami pieczenia chleba na terenie zrewitalizowanego wiatraka w Chrośnie.

Realizacja projektu miękkiego wymaga przystosowanie przestrzeni pod jego realizację. Rewitalizacja zabytkowego wiatraka, przebudowa budynku CKiS, świetlicy wiejskiej oraz boisk sportowo – rekreacyjnych stanowi niezbędny element realizacji założeń przedmiotowego projektu.

Projekty komplementarne (powiązanie z innymi projektami)

Projekt jest ściśle powiązany z Rewitalizacją zabytkowego wiatraka typu koźlak w Chrośnie, przebudową budynku CKiS w Kruszwicy, budynku świetlicy wiejskiej w Woli Wapowskiej oraz boisk sportowo – rekreacyjnych w Polanowicach i Chełmcach. Dzięki przeprowadzonej



Lokalny Program Rewitalizacji gminy Kruszwica na lata 2015 - 2023

interwencji infrastrukturalnej Spółdzielnia socjalna zyska siedzibę oraz miejsce do prowadzenia działalności ukierunkowanej głównie na osoby z grup defaworyzowanych.

Przygody z nauką (etap I i etap II)

Sfery oddziaływania projektu (uzasadnienie)

Realizacja projektu doprowadzi do zwiększenia efektywności oraz jakości kształcenia w szkołach Gminy Kruszwica poprzez wdrożenie nowoczesnych metod uczenia się, które przyczynią się do poprawy wyników osiąganych na egzaminach zewnętrznych. Cele głównym projektu jest rozwijanie kompetencji kluczowych uczniów (ICT, matematyczno-przyrodniczych, języki obce, kreatywności, innowacyjności, pracy zespołowej), doradztwo edukacyjno-zawodowe, rozwijanie zindywidualizowanego podejścia do ucznia, szczególnie ze specjalnymi potrzebami edukacyjnymi oraz rozwijanie kompetencji uczniów niezbędnych na rynku pracy. Dzięki realizacji projektu zapewniony zostanie wszystkim uczestnikom dostęp do wysokiej jakości kształcenia.

Zaplanowane działania wpłyną pozytywnie na wzrost wyników nauczania osiąganych przez uczniów w placówkach oświatowych na terenie gminy oraz wzrost aktywności społecznej na obszarach problemowych.

Projekty komplementarne (powiązanie z innymi projektami)

Ten projekt edukacyjny z uwagi na duży teren działania, obejmujący 6 placówek na terenie gminy Kruszwica, będzie również wykorzystywał zasób zaplanowanych w Programie Rewitalizacji projektów infrastrukturalnych tj. wiatrak w Chrośnie, zaplecze CKIS w Kruszwicy oraz świetlic wiejskich w Woli Wapowskiej i Janowicach, a także obiektów sportowo - rekreacyjnych w Polanowicach i Chełmach. Ponadto będzie uzupełniał się w zakresie rozwijania kompetencji kluczowych z uwzględnionym w programie projektem „miękkim” pn. Aktywizacja społeczno-zawodowa mieszkańców gminy Kruszwica realizowanym na całym obszarze rewitalizacji.

Utworzenie Mobilnego Klubu Młodzieżowego na terenie gminy Kruszwica

Sfery oddziaływania projektu (uzasadnienie)

W ramach projektu planowane są następujące działania:

- prowadzenie zajęć i treningów mających na celu aktywną integrację dzieci i młodzieży, w tym zajęć o charakterze wychowawczym i profilaktycznym,
- rozwijanie zainteresowań dzieci i młodzieży w oparciu o alternatywne sposoby spędzania wolnego czasu,
- pomoc w nauce oraz nadrabianiu zaległości szkolnych,
- pomoc w kryzysach szkolnych, rodzinnych, rówieśniczych i osobistych, opartych na diagnozie indywidualnej i grupowej,
- współpraca ze szkołą, Ośrodkami Pomocy Społecznej, sądem i innymi instytucjami działającymi na rzecz dziecka i rodziny,



Lokalny Program Rewitalizacji gminy Kruszwica na lata 2015 - 2023

- praca z animatorem / trenerem różnych dyscyplin sportowych dla dzieci i młodzieży zagrożonych wykluczeniem społecznym np. poprzez ubóstwo.

Projekty komplementarne (powiązanie z innymi projektami)

Projekt z uwagi na szeroki zakres działania będzie wykorzystywał zasób zaplanowanych w Programie Rewitalizacji projektów infrastrukturalnych jako miejsce spotkań budynki użyteczności publicznej (świetlica wiejska w Woli Wapowskiej oraz Janowicach, budynek CKiS w Kruszwicy) oraz aktywności ruchowej na obiekty sportowo – rekreacyjne (plac sportowo – rekreacyjny w Kruszwicy, boiska w Chełmcach oraz Polanowicach)

Integracja społeczna osób zagrożonych wykluczeniem społecznym w gminie Kruszwica

Sfery oddziaływania projektu (uzasadnienie)

Biorąc pod uwagę utrzymujący się trend zmniejszania liczby ludności w gminie Kruszwica, starzenie się społeczeństwa oraz problem bezrobocia, negatywnie wpływających na atrakcyjność społeczno-gospodarczą miasta, ubóstwo, wykluczenie społeczne i warunki życia mieszkańców, projekt poprzez swój komponent społeczny będzie pozytywnie wpływał na obszar rewitalizacji.

Realizacja tego zadania korzystnie wpłynie na: integrację grup społeczności narażonych na wykluczenie społeczne, zmniejszenie poziomu ubóstwa, zmniejszenie poziomu wykluczenia społecznego, zwiększenie bezpieczeństwa na obszarze problemowym, zwiększenie dostępności infrastruktury dla dzieci, młodzieży i osób starszych, wzrost aktywności społecznej na obszarach problemowych.

Projekty komplementarne (powiązanie z innymi projektami)

Projekt z uwagi na szeroki zakres działania będzie wykorzystywał zasób zaplanowanych w Programie Rewitalizacji projektów infrastrukturalnych jako miejsce spotkań budynki użyteczności publicznej (świetlica wiejska w Woli Wapowskiej oraz Janowicach, budynek CKiS w Kruszwicy) oraz aktywności ruchowej na obiekty sportowo – rekreacyjne (plac sportowo – rekreacyjny w Kruszwicy, boiska w Chełmcach oraz Polanowicach)

Przebudowa boisk sportowo-rekreacyjnych w Chełmcach i Polanowicach

Sfery oddziaływania projektu (uzasadnienie)

Przeprowadzone działania rewitalizacyjne wpłyną na stworzenie miejsca aktywizacji społecznej osób we wszystkich grupach wiekowych, a szczególnie osób w wieku poprodukcyjnym. Nie ma możliwości zlikwidować problem starzejącego się społeczeństwa, jednakże poprzez realizację projektów na przebudowanych boiskach, ukierunkowanych na ruch i zdrowy tryb życia, możemy wpłynąć na ich komfort życia oraz zapobiec wykluczeniu społecznemu. U osób w starszym wieku zachowanie wysokiej aktywności fizycznej umożliwia utrzymanie autonomii oraz niezależności i wpływa na poprawę jakości życia.

Realizacja projektów społecznych wykorzystując przebudowaną infrastrukturę będzie miała wpływ na minimalizowanie uzależnienia od pomocy społ. Interwencja w zakresie żywienia



społecznego osób objętych pomocą społ. ze względu na brak infrastruktury rekreacyjno-sportowej dotychczas była niemożliwa. W ramach przeciwdziałania rozrastaniu się problemu zaplanowano realizację projektów społecznych, które zwiększą integrację społeczeństwa, zmniejszą poziom ubóstwa oraz wykluczenia społecznego.

Na boiskach sportowych organizowane będą zajęcia i wydarzenia skierowane do rodzin z problemem uzależnienia od pomocy społecznej oraz współpraca z animatorem / trenerem różnych dyscyplin sportowych dla dzieci i młodzieży z ubogich rodzin korzystających z pomocy społecznej, których nie stać na opłacenie treningów, czy też dojazdów do profesjonalnych boisk lekkoatletycznych. Tego typu działania zmniejszają wykluczenie społeczne oraz stopniowo przyczyniają się do zwalczania bierności zawodowej i społecznej wśród osób objętych wsparciem..

Projekty komplementarne (powiązanie z innymi projektami)

Przedsięwzięcie jest powiązane nie tylko z zaplanowanymi projektami o charakterze społecznym, które będą realizowane z wykorzystaniem infrastruktury wytworzonej w ramach projektu, ale również z innymi zamierzeniami zakładającymi interwencję w przestrzeń publiczną. Przede wszystkim punktem wspólnym projektów rewitalizacyjnych jest grupa docelowa, którą stanowią zdiagnozowane grupy defaworyzowane tj. osoby starsze, uczniowie, bezrobotni czy też klienci ośrodka pomocy społecznej.

Rewitalizacja zabytkowego wiatraka typu koźlak w Chrośnie

Sfery oddziaływania projektu (uzasadnienie)

Realizacja projektu pozwoli na przeprowadzenie działań polegających na aktywizacji osób zagrożonych wykluczeniem społecznym oraz zamieszkujących obszary problemowe. Projekt jest odpowiedzią na zdiagnozowane potrzeby społeczne obszaru rewitalizowanego takie jak niewystarczające wykorzystanie potencjału turystycznego, niski poziom kształcenia w placówkach oświatowych na terenie gminy, wysokie bezrobocie, nierównomierny dostęp do oferty kulturalnej, niski rozwój przedsiębiorczości na terenie gminy, uzależnienie od pomocy społecznej, niszczące zabytki na terenach wiejskich.

Rewitalizacja wiatraka w Chrośnie spowoduje wzrost zatrudnienia poprzez utworzenie minimum 5 etatów w postaci osoby realizującej warsztaty historyczne oraz osoby do obsługi technicznej i utrzymania obiektu.

Realizacja projektu jest szczególnie istotna z uwagi na to, że w Chrośnie nie ma świetlicy, w której można realizować poszczególne zadania edukacyjno – szkoleniowe.

Przewiduje się realizację projektów wykorzystujących instrumenty aktywnej integracji. Projekt ma wpływ na wzbogacenie oferty turystycznej obszaru, a tym samym powstanie nowych miejsc pracy, rozszerzenie oferty edukacyjnej pobliskich szkół o ciekawe i niekonwencjonalne lekcje historii i warsztaty historyczne, stworzenie przyjaznej i atrakcyjnej przestrzeni dla utworzenia nowych przedsiębiorstw. Ponadto dzięki powyższym działaniom kultywowana będzie sfera kulturalna, a w szczególności podniesienie poczucia dbałości o zabytki będące kolebką naszej kultury i tożsamości.

Zaplanowane działania wpłyną pozytywnie na wzrost ożywienia społecznego, gospodarczego i turystycznego na obszarze miasta oraz gminy Kruszwica, zmniejszenie poziomu wykluczenia społecznego, rozwój przedsiębiorczości, wzrost wyników nauczania osiągniętych przez uczniów w placówkach oświatowych na terenie gminy oraz aktywności społecznej



na obszarach problemowych, zmniejszenie bezrobocia oraz uzależnienia od pomocy społecznej.

Projekty komplementarne (powiązanie z innymi projektami)

Przedsięwzięcie stanowi uzupełnianie dla działań społecznych zaplanowanych w programie rewitalizacji, które będą realizowane z wykorzystaniem infrastruktury wytworzonej w ramach projektu, ale również jest komplementarne z innymi zamierzeniami zakładającymi interwencję w przestrzeń publiczną. Przede wszystkim punktem wspólnym projektów rewitalizacyjnych jest grupa docelowa, którą stanowią zdiagnozowane grupy defaworyzowane tj. osoby starsze, uczniowie, bezrobotni czy też klienci ośrodka pomocy społecznej.

Wzrost ożywienia społeczno - gospodarczego na obszarze rewitalizowanym Kruszwicy poprzez przebudowę budynku CKiS w Kruszwicy oraz zagospodarowanie przyległej przestrzeni miejskiej

Sfery oddziaływania projektu (uzasadnienie)

Przebudowany budynek CKiS w Kruszwicy stanie się bazą lokalową pod przedsięwzięcia o charakterze „miękkim”. Projekt poprzez przebudowę CKiS oraz zagospodarowanie przestrzeni spowoduje wzrost aktywności mieszkańców, a tym samym przyczyni się do niwelacji niekorzystnych zjawisk społecznych. Zmodernizowany budynek CKiS będzie służyć jako siedziba Klubu Seniora, miejsce przeprowadzania spotkań i konsultacji społecznych, lokalizacja warsztatów i szkoleń tematycznych, miejsce prowadzenia zajęć dla dzieci i młodzieży zagrożonej wykluczeniem społecznym, a także wykorzystywane przez nowoutworzone przedsiębiorstwo socjalne. Realizacja części przedsięwzięcia polegająca na zagospodarowaniu zdegradowanej przestrzeni miejskiej w Kruszwicy wpłynie na poprawę warunków zamieszkania, komfort życia, możliwości kontaktów społecznych, wzmocni się dostępność i jakość usług. Sportowy aspekt przedsięwzięcia przyciągnie dzieci oraz młodzież i zapewni im możliwość spędzania wolnego czasu. Sport i aktywność fizyczna ma nie tylko znaczenie w sferze zdrowia, lecz posiada również wymiar wychowawczy, ponieważ pełni rolę społeczną, kulturową i rekreacyjną, szczególnie w przypadku dzieci i młodzieży zagrożonych wykluczeniem społecznym. Przylegający teren zagospodarowany przez Park rekreacyjny będzie bazą dla projektów związanych z aktywizacją osób starszych oraz skierowanych do dzieci i młodzieży z rodzin zagrożonych wykluczeniem społecznym. Zaplanowane działania wpłyną pozytywnie na wzrost ożywienia społecznego, gospodarczego i turystycznego na obszarze miasta oraz gminy Kruszwica, zmniejszenie poziomu wykluczenia społecznego, rozwój przedsiębiorczości, wzrost wyników nauczania osiąganych przez uczniów w placówkach oświatowych na terenie gminy, a także aktywności społecznej na obszarach problemowych, zmniejszenie bezrobocia oraz uzależnienia od pomocy społecznej, poprawę stanu infrastruktury publicznej.



Projekty komplementarne (powiązanie z innymi projektami)

Przedsięwzięcie jest komplementarne z zaplanowanymi projektami o charakterze społecznym, które będą realizowane z wykorzystaniem infrastruktury wytworzonej w ramach projektu np. będzie to miejsce organizacji szkoleń i warsztatów zawodowych, edukacyjnych oraz zdrowotnych, ale również z innymi zamierzeniami zakładającymi interwencję w przestrzeń publiczną. Przede wszystkim punktem wspólnym projektów zaplanowanych w ramach programu rewitalizacji jest grupa docelowa, którą stanowią zdiagnozowane grupy defaworyzowane tj. osoby starsze, uczniowie, bezrobotni czy też klienci ośrodka pomocy społecznej.

Przebudowa świetlicy wiejskiej w Woli Wapowskiej na cele związane z aktywizacją społeczności lokalnej

Sfery oddziaływania projektu (uzasadnienie)

Projekt zakłada rozwiązanie problemu związanego z brakiem prawidłowo przystosowanego obiektu umożliwiającego realizację projektów pobudzających aktywność społeczną na terenie sołectwa. Brak odpowiedniego zaplecza infrastrukturalnego wpływa na konieczność podjęcia inwestycji w sferze technicznej, która umożliwi podejmowanie projektów ukierunkowanych na ożywienie społeczne i gospodarcze na obszarze rewitalizacji gminy Kruszwica. Projekt infrastrukturalny umożliwi zatem niwelowanie niekorzystnej sytuacji społecznej związanej z problemami mieszkańców Woli Wapowskiej, w tym:

- Wysokiego udziału osób korzystających ze środowiskowej pomocy społecznej
- Niskich wyników kształcenia w szkołach podstawowych i gimnazjach
- Niskiego poziomu zarejestrowanych podmiotów gospodarczych.

Zapewnienie właściwego zaplecza infrastrukturalnego umożliwi realizację zajęć pozaszkolnych skierowanych do dzieci i młodzieży, które będą miały wpływ na wzrost wiedzy ogólnej. Organizowane formy wsparcia będą oparte o tematykę zgodną z zainteresowaniami podopiecznych, co wpłynie na jakość przekazywanych treści oraz zwiększenie atrakcyjności edukacji. Wprowadzenie interesujących form kształcenia przyczyni się pośrednio do uzyskiwania wyższych wyników kształcenia przez uczniów i poprawy wskaźnika odnoszącego się do poziomu edukacji w Gminie Kruszwica. Niski poziom edukacji ogranicza możliwość kształtowania bezpiecznej i aktywnej przyszłości. Dzieci z problemami w kształceniu, które dodatkowo dorastają w rodzinach korzystających z pomocy społecznej stawiane są już na początku swojej drogi życiowej w problematycznej sytuacji. Udostępnienie miejsca, w którym dzieci i młodzież wspólnie będą zajmować się odrabianiem prac domowych, jednocześnie pomagając sobie nawzajem, będzie odpowiadało na zdiagnozowany problem niskiego poziomu edukacji na terenie sołectwa Wola Wapowska. Do dyspozycji przedmiotowej grupy odbiorców niniejszego projektu będzie również osoba zajmująca się świetlicą, która będzie służyła radą i pomocą w problematycznych kwestiach, realizując w ten sposób działania o charakterze wspomagającym.

Zmodernizowana świetlica wiejska w Woli Wapowskiej będzie stanowiła bazę dla organizacji różnego rodzaju inicjatyw o charakterze społecznym, czy też zawodowym, w tym spotkań integracyjnych, szkoleń oraz warsztatów, podczas których odbiorcy poznają możliwości



podjęcia aktywności życiowej i zawodowej, w tym poprzez zwiększanie umiejętności społecznych, kompetencji zawodowych. Zwiększenie aktywności tych osób spowoduje niwelowanie problemu wysokiego udziału osób korzystających z pomocy społecznej.

Projekty komplementarne (powiązanie z innymi projektami)

Przedsięwzięcie jest komplementarne nie tylko z zaplanowanymi projektami o charakterze społecznym, które będą realizowane z wykorzystaniem infrastruktury wytworzonej w ramach projektu (warsztaty, szkolenia), ale również z innymi zamierzeniami zakładającymi interwencję w przestrzeń publiczną. Przede wszystkim punktem wspólnym projektów rewitalizacyjnych jest grupa docelowa, którą stanowią zdiagnozowane grupy defaworyzowane tj. osoby starsze, uczniowie, bezrobotni czy też klienci ośrodka pomocy społecznej.

Kompleksowa rewitalizacja centrum wsi Janowice

Sfery oddziaływania projektu (uzasadnienie)

Przedsięwzięcie przynosi korzyści, które mają przede wszystkim wymiar społeczny. Należą do nich korzyści w następujących aspektach:

- zapewnienie wystarczającej na potrzeby społeczności lokalnej infrastruktury publicznej pozytywnie wpłynie na rozwój społeczny i ekonomiczny mieszkańców obszaru rewitalizacji,
- realizacji projektu będzie miała pozytywny wpływ na potencjalny wzrost działań skierowanych na cele społeczno – kulturalne oraz organizowanie szkoleń i warsztatów np. dla osób bezrobotnych,
- w obiekcie zostaną stworzone odpowiednie warunki do prowadzenia zajęć, spotkań oraz warsztatów skierowanych również do dzieci i młodzieży, a także osób w wieku poprodukcyjnym,
- zostanie zagospodarowana przestrzeń publiczna poprzez stworzenie nowego miejsca przeznaczonego na działalność rekreacyjno - sportową. Będzie to odpowiednie miejsce do rozwijania sportowych pasji oraz integracji mieszkańców zarówno dzieci i młodzieży, jak i osób starszych. Powstała infrastruktura będzie wykorzystywana podczas realizacji projektów „miękkich”.

Zaplanowane działania wpłyną pozytywnie na wzrost ożywienia społecznego, gospodarczego i turystycznego na obszarze miasta oraz gminy Kruszwica, zmniejszenie poziomu wykluczenia społecznego, rozwój przedsiębiorczości, wzrost wyników nauczania osiągniętych przez uczniów w placówkach oświatowych na terenie gminy oraz aktywności społecznej na obszarach problemowych, zmniejszenie bezrobocia oraz uzależnienia od pomocy społecznej. W wyniku realizacji projektu poprawie ulegnie stan infrastruktury publicznej oraz rekreacyjno – sportowej.



Projekty komplementarne (powiązanie z innymi projektami)

Przedsięwzięcie jest komplementarne nie tylko z zaplanowanymi projektami o charakterze społecznym, które będą realizowane z wykorzystaniem infrastruktury wytworzonej w ramach projektu, ale również z innymi zamierzeniami zakładającymi interwencję w przestrzeń publiczną. Przede wszystkim punktem wspólnym projektów rewitalizacyjnych jest grupa docelowa, którą stanowią zdiagnozowane grupy defaworyzowane tj. osoby starsze, uczniowie, bezrobotni czy też klienci ośrodka pomocy społecznej.

Budowa placu zabaw w Chrośnie

Sfery oddziaływania projektu (uzasadnienie)

Projekt będzie miał pozytywny wpływ na niwelowanie problemu, który zdiagnozowano podczas delimitacji tj. brak infrastruktury rekreacyjno – sportowej. Inwestycja polega na budowie placu zabaw miejscowości Chrosno, który będzie wykorzystywany podczas inicjatyw społecznych podejmowanych m.in. w ramach programu rewitalizacji. Plac zabaw będzie infrastrukturą rekreacyjno – sportową, która poprawi estetykę wsi i bezpieczeństwo bawiących się dzieci, a także wraz z odrestaurowanym wiatrakiem będzie pełnił rolę centrum miejscowości Chrosno.

Zaplanowane działania wpłyną pozytywnie na wzrost ożywienia społecznego, gospodarczego i turystycznego na obszarze gminy Kruszwica oraz wzrost aktywności społecznej na obszarach problemowych.

Projekty komplementarne (powiązanie z innymi projektami)

Przedsięwzięcie jest komplementarne z zaplanowanym projektem o charakterze społecznym pn. Program aktywizacji wielopokoleniowej osób zagrożonych wykluczeniem społecznym w gminie Kruszwica oraz III. Utworzenie Spółdzielni socjalnej pn. „Ośrodek Wsparcia Ekonomii Społecznej. Przewidziane działanie infrastrukturalne stanowi odpowiedź na niską jakość oraz brak infrastruktury rekreacyjno – sportowej.

Źródło: Opracowanie własne



Lokalny Program Rewitalizacji gminy Kruszwica na lata 2015 - 2023

➤ **Komplementarność proceduralno-instytucjonalna**

Zgodność z zasadą komplementarności proceduralno-instytucjonalnej została szerzej opisana w rozdziale 12. System zarządzania realizacją programu rewitalizacji. Całość przebiegu procesu realizacji założeń niniejszego programu będzie nadzorowana przez specjalnie do tego powołany zespół ds. realizacji programu rewitalizacji. Zespół zostanie stworzony, aby zapewnić prawidłową realizację przedsięwzięć zaplanowanych w LPR.

➤ **Komplementarność finansowa**

Szczegółowe zastosowanie zasady komplementarności finansowej zostało zaprezentowane w rozdziale 10. Szacunkowe ramy finansowe w odniesieniu do głównych projektów/przedsięwzięć rewitalizacyjnych. Projekty rewitalizacyjne zawarte w niniejszym programie będą finansowane w oparciu o uzupełniające się środki z Europejskiego Funduszu Rozwoju Regionalnego (EFRR), Europejskiego Funduszu Społecznego (EFS), środków Lokalnej Grupy Działania Czarnoziem na Soli, środków Ośrodka Wsparcia Ekonomii Społecznej (OWES), środków pochodzących z funduszu sołectkiego oraz środków własnych gminy Kruszwica. Na każdym wyznaczonym do rewitalizacji obszarze zaplanowane zostały działania miękkie, które wraz z projektami infrastrukturalnymi będą pozytywnie wpływały na niwelowanie zdiagnozowanych problemów społecznych. Finansowanie zostało dobrane w taki sposób aby jak najefektywniej zrealizować cele Programu Rewitalizacji dla gminy Kruszwica na lata 2015-2023.

➤ **Komplementarność międzyokresowa**

Komplementarność międzyokresową gwarantują przedsięwzięcia wzajemnie się uzupełniające (prowadzące do realizacji wspólnego celu), pomimo ich rozbieżności czasowej. Kolejno tworzone dokumenty strategiczne opierają się na modelach rozwoju zawartych w poprzednich aktach gminnych.

Na terenie gminy Kruszwica, z uwagi na jej charakter wiejsko – miejski, w perspektywie 2007 – 2013 działania rewitalizacyjne ze środków RPO mogły być prowadzone tylko na terenie miasta Kruszwica. W zachodniej części miasta realizowano również projekty w ramach PO KL, RPO WK-P oraz PROW w perspektywie 2007 – 2013.



Lokalny Program Rewitalizacji gminy Kruszwica na lata 2015 - 2023

Natomiast na obecnie wyznaczonym obszarze rewitalizacji, obejmującym tereny wiejskie gminy Kruszwica, zrealizowano kilka projektów w ramach polityki spójności 2007 – 2013.

Tabela 73. Projekty zrealizowane na terenie zachodniej części miasta Kruszwica w perspektywie 2007 – 2013

Tytuł projektu	Zakres projektu
Rewitalizacja starej części miasta w Kruszwicy – etap I wartość: 2 210 720,61 zł Źródło finansowania: Działanie 7.1. w ramach RPO WK-P na lata 2007-2013 Termin realizacji: 2012-2013	W wyniku realizacji tego zadania wykonano ścieżkę rowerową wraz z zagospodarowaniem mostu od ul. Ziemowita do ul. Kolegiackiej, utworzono trasę turystyczną „Spacer po starej części miasta” w postaci 11 murowanych tablic, zamontowano łącznie 8 kamer wizyjnych, wykonano rozdzielenie sieci kanalizacji ogólnospławnej na sanitarną i deszczową w ul. Rybackiej, Podgórznej i Rynek, a także nową nawierzchnię na ul. Rybackiej i Podgórznej.
Rewitalizacja starej części miasta w Kruszwicy – etap II wartość: 5 100 600,35 zł Źródło finansowania: Działanie 7.1. w ramach RPO WK-P na lata 2007-2013 Termin realizacji: 2013-2014	Przebudowa infrastruktury technicznej – istniejącej kanalizacji ogólnospławnej w ul. Stary Rynek na sanitarną i deszczową wraz z przebudową ulic Stary Rynek i Rynek, a także przebudowa płyty Rynku wraz z przyległym do niego placem przy kościele pw. św. Teresy.
Goplańskie dziedzictwo kulturowe i przyrodnicze Kruszwicy bazą dla turystyki, rekreacji, edukacji i sportu wartość: 10 448 439,70 zł Źródło finansowania: projekt kluczowy w ramach Osi priorytetowej 6., Działania 6.1. w ramach RPO WK-P na lata 2007-2013 Termin realizacji: 2010-2013	1. Budowa infrastruktury technicznej dla turystyki wodnej na jeziorze Gopło (w Popowie, Złotowie i Kruszwicy); 2. Budowa infrastruktury technicznej dla uprawiania rekreacji i turystyki rowerowej, w tym: przebudowa istniejącego w Kruszwicy parkingu przy Mysiej Wieży budowa szaletu publicznego przy ul. Podzamcze w Kruszwicy budowa czterech ścieżek rowerowych rozpoczynających się przy parkingu samochodowym pod „Mysią Wieżą”, a zakończonych w miejscach ciekawych przyrodniczo i obiektach kultury przebudowa ścieżek rowerowych w celu eliminacji skutków powodzi; 3. Iluminacja świetlna kolegiaty w Kruszwicy; 4. Ekspozycja odkopanych i zabezp. murów zamku kruszwickiego; 5. Przebudowa amfiteatru w Kruszwicy.
Rozbudowa istniejącego placu zabaw o elementy małej infrastruktury na Półwyspie Rzępowskim w Kruszwicy wartość: 93.168,20 zł	Plac zabaw został wyposażony w atestowane urządzenia zabawowe: zabawki niskie typu bujaki, huśtawki wagowe i w strefę składającą się głównie z zestawów zabawowych ze zjeżdżalnicami, drabinkami, pomostami czy modułami tj. kółko



Lokalny Program Rewitalizacji gminy Kruszwica na lata 2015 - 2023

<p>Źródło finansowania: działanie 413 Wdrażanie lokalnych strategii rozwoju objętego PROW na lata 2007-2013 w zakresie małych projektów Termin realizacji: 2014 r.</p>	<p>i krzyżyk, ścianka wspinaczkowa czy koparki. Dla bezpieczeństwa plac zabaw został ogrodzony oraz wyposażony w regulamin. Ponadto zamontowano ławeczki, śmietniki oraz trzy komplety dużych drewnianych stołów z ławkami.</p>
<p>Zabezpieczenie oraz promocja lokalnego dziedzictwa krajobrazowego i przyrodniczego poprzez budowę stacji wodnej, znajdującej się nad Jeziorem Gopło w Kruszwicy</p> <p>wartość: 58.722,76 zł Źródło finansowania: działanie 413 Wdrażanie lokalnych strategii rozwoju dla małych projektów, tj. operacji, które nie odpowiadają warunkom przyznania pomocy w ramach działań Osi 3 ale przyczyniają się do osiągnięcia celów tej osi. Termin realizacji: 2014r.</p>	<p>W ramach realizacji zadania wykonano prace przygotowawcze polegające na uporządkowaniu terenu oraz przygotowaniu podłoża. Wykonano również obiekt stacji wodnej w postaci wolnostojącego, parterowego, drewnianego domku o konstrukcji szkieletowej z dachem dwuspadowym. W ramach zadania zakupiono także wyposażenie w postaci lornetki oraz latarki, celem zwiększenia sprawności operacyjno-technicznej podczas patrolowania obszarów chronionych.</p>
<p>Ja, Mama, Tata i Moje Przedszkole w zabawie i nauce</p> <p>wartość: 183 280.00 zł Źródło finansowania: Program Operacyjny Kapitał Ludzki Priorytet VII. Promocja integracji społecznej, poddziałanie 9.1.1. Termin realizacji: 2011-2012</p>	<p>Projekt realizowany przez Przedszkole Samorządowe Nr 3 w Kruszwicy, adresowany do dzieci i rodziców Przedszkola Nr 3.</p> <p>W ramach projektu zostały realizowane zajęcia logopedyczne, terapeutyczne, teatralne z zakresu syntezy i analizy oraz język angielski, plastyki i zajęcia regionalne. Prowadzone były również prelekcje dla rodziców. W ramach projektu zakupiono pomoce dydaktyczne, wyposażenie (szafa) oraz zorganizowano piknik rodzinny. Zakupiono także drożdżówki dla dzieci, zakupiono pomoc dydaktyczną, między innymi: laptop wraz z oprogramowaniem, programy edukacyjne, układanki, puzzle edukacyjne, lustro dla logopedy.</p>
<p>Program aktywizacji społeczno-zawodowej bezrobotnych w gminie Kruszwica</p> <p>wartość: 1 589 456.48 zł Źródło finansowania: w ramach Priorytetu VII „Promocja integracji społecznej” Programu Operacyjnego Kapitał Ludzki na lata 2007-2013 Termin realizacji: 2012-2013</p>	<p>Projektem zostało objętych 52 Beneficjentów Ostatecznych z terenu miasta i gminy Kruszwica, z tego 28 kobiet i 24 mężczyzn, w tym: 9 osób niepełnosprawnych, 27 osób z terenów wiejskich. Projekt był skierowany w przeważającej mierze do osób bezrobotnych – 34 osoby, dziesięciu osób pracujących oraz ośmiu osób biernych zawodowo w wieku aktywności zawodowej, które są zagrożone wykluczeniem społecznym.</p>

Źródło: Opracowanie własne



Lokalny Program Rewitalizacji gminy Kruszwica na lata 2015 - 2023

Tabela 74. Projekty zrealizowane na terenie wiejskim gminy Kruszwica w ramach polityki spójności w latach 2007 – 2013.

Tytuł projektu	Zakres projektu
<p>Przebudowa ścieżki rowerowej z centrum wsi Chełmce do świetlicy wiejskiej i Chełmiczek wraz z zagospodarowaniem terenu przed świetlicą</p> <p>Wartość: Źródło finansowania: PROW Termin realizacji: 2011</p>	<p>W ramach operacji przebudowana została ścieżka rowerowa łącząca centrum wsi Chełmce ze świetlicą wiejską oraz utwardzony został kostką chodnikową plac przed świetlicą. Zakupione zostały i zamontowane urządzenia małej architektury. W ramach zadania urządzono tereny zielone wzdłuż przedmiotowej ścieżki. Zmodernizowana przestrzeń publiczna, będzie mogła być wykorzystywana podczas realizacji projektów współfinansowanych z EFS zwiększającego aktywność społeczną zwłaszcza wśród osób z grup defaworyzowanych z terenu gminy Kruszwica.</p>
<p>Remont świetlic znajdujących się na obszarach wiejskich Gminy Kruszwica</p> <p>Wartość: 496.004,73zł Źródło finansowania: 413 Wdrażanie lokalnych strategii rozwoju PROW na lata 2007-2013 dla operacji, które odpowiadają warunkom przyznania pomocy w ramach działania Odnowa i rozwój wsi. Termin realizacji: 2014 rok</p>	<p>Projekt obejmował remont 11 świetlic na terenie gminy Kruszwica, a mianowicie w miejscowościach: Chełmce, Gocanowo, Ostrowo, Witowice, Rusinowo, Żerniki, Sukowy, Wróble, Tarnowo, Polanowice, Rzepowo. Zakres prac jest zróżnicowany (w zależności od stanu w jakim znajduje się dana świetlica), m. in. wymianę okien, drzwi, malowanie i odnowienie pomieszczeń podłóg, a z zewnątrz remont pokrycia dachowego czy elewacji, itp.</p>
<p>Budowa Hali sportowo-rekreacyjnej na terenie wsi Wola Wapowska</p> <p>Wartość: 532.953,99 zł Źródło finansowania: 413 Wdrażanie lokalnych strategii rozwoju PROW na lata 2007-2013 dla operacji, które odpowiadają warunkom przyznania pomocy w ramach działania Odnowa i rozwój wsi. Termin realizacji: 2014</p>	<p>W ramach zadania wybudowano halę sportowo-rekreacyjną o powierzchni 629,29 m² z pomieszczeniem kotłowni i magazynem sprzętu sportowego na terenie wsi Wola Wapowska gm. Kruszwica. Wybudowano boisko wielofunkcyjne, utwardzono ciągi komunikacji pieszej oraz miejsca postojowe. Infrastruktura publiczna, będzie mogła być wykorzystywana podczas realizacji projektów współfinansowanych z EFS zwiększającego aktywność społeczną zwłaszcza wśród osób z grup defaworyzowanych z terenu gminy Kruszwica. Wraz z zaplanowanymi projektami w ramach Programu Rewitalizacji gminy Kruszwica na lata 2015 – 2023 będą pozytywnie sposób bezpośredni bądź pośredni oddziaływały na poprawę sytuacji w gminie oraz aktywizację społeczną mieszkańców, w tym zwłaszcza osób zagrożonych wykluczeniem społecznym.</p>



Lokalny Program Rewitalizacji gminy Kruszwica na lata 2015 - 2023

Nauka drogą do sukcesu Wartość: 670 070.88 zł Źródło finansowania: Programu Operacyjnego Kapitał Ludzki – Priorytet IX – Rozwój wykształcenia i kompetencji w regionach, Działanie 9.1 Termin realizacji: 2014 - 2015	Projekt miał na celu wyrównywanie szans edukacyjnych i zapewnienie wysokiej jakości usług edukacyjnych świadczonych w systemie oświaty.
---	---

Źródło: Opracowanie własne



12. MECHANIZMY WŁĄCZENIA MIESZKAŃCÓW, PRZEDSIĘBIORCÓW ORAZ INNYCH PODMIOTÓW I GRUP AKTYWNYCH NA TERENIE GMINY W PROCES REWITALIZACJI

Głównym założeniem działań przy opracowywaniu programu rewitalizacji było zapewnienie pełnej i różnorodnej partycypacji społecznej przez wykorzystanie różnych technik i narzędzi aktywizacji i włączenia. Zaproponowane narzędzia/techniki obejmowały zarówno ilościowe, jak i jakościowe metody badań, co pozwoliło na pomiar skali różnych opinii i uwag, ale także dogłębne poznanie przyczyn i źródeł problemów/sugestii. Dzięki temu udział grup interesu na każdym etapie był realny i optymalny dla LPR, a także sprawny. Zapewniono mieszkańcom udział pośredni, ale i bezpośredni, co umożliwiło skonfrontowanie pewnych wypracowanych rozwiązań i zebranie propozycji. Stosowano dojrzałe formy partycypacji: współdecydowanie, uczestnictwo i kontrola obywatelska.

Wszystkie działania zostały zaplanowane w taki sposób, aby trafiły do różnych grup interesariuszy, jak: mieszkańcy OZ i OR, właściciele, użytkownicy wieczysti i zarządzający nieruchomościami z OZ i OR, podmioty prowadzące/planujące działalność gosp./społ.(NGO), JST oraz organy władzy publicznej.

Na etapie opracowywania programu rewitalizacji powołano gminny Zespół ds. Opracowania Programu Rewitalizacji, który usprawnił i nadzorował partycypację społeczną. Działanie na każdym etapie poprzedzone było szeroką kampanią informacyjną, m.in.:

- informacje na utworzonej specjalnie podstronie WWW (poświęconej rewitalizacji),
- na stronie BIP,
- plakaty w urzędzie gminy i głównych pkt gminy,
- informacje w zwyczajowej dla gminy formie,
- informacja w prasie lokalnej i in.



Lokalny Program Rewitalizacji gminy Kruszwica na lata 2015 - 2023

Ponadto w celu zachęcenia oraz zaangażowania jak największej liczby osób w partycypację społeczną w zakresie PR przeprowadzona została szeroka akcja promocyjna tj. reklama w lokalnej prasie, na stronach internetowych oraz plakaty, która zachęcała mieszkańców miasta i gminy Kruszwica do udziału w ewencie promującym rewitalizację oraz do wzięcia udziału w konsultacjach dot. opracowania PR.

Został ustawiony namiot informacyjny (namiot beneficjenta), w którym były rozdawane ulotki oraz gadżety promujące PR. Ponadto w namiocie zostały umieszczone rollupy oddające charakter stoiska (3 szt.). W stoisku podczas eventu można było wypełnić ankiety o rewitalizacji. Ponadto w celu uatrakcyjnienia stoiska został zorganizowany konkurs dla dzieci, którego tematyką była rewitalizacja.

Fotografia 9. Stoisko promujące rewitalizację



Źródło: Urząd Miejski w Kruszwicy



Lokalny Program Rewitalizacji gminy Kruszwica na lata 2015 - 2023

Fotografia 5. Stoisko promujące rewitalizację



Źródło: Urząd Miejski w Kruszwicy

Fotografia 10. Konkurs plastyczny dla dzieci



Źródło: Urząd Miejski w Kruszwicy



Lokalny Program Rewitalizacji gminy Kruszwica na lata 2015 - 2023

Powyższe działania zapewniły aktywne uczestnictwo mieszkańców gminy Kruszwica w procesie rewitalizacji oraz pozwoliły na zwiększenie kręgu odbiorców poprzez atrakcyjną formę uczestnictwa w postaci nagród i gadżetów. Działania promocyjne były komplementarne do działań podejmowanych przez ZOPR w trakcie opracowywania PR, co zapewniło w końcowym rezultacie stworzenie programu na miarę potrzeb mieszkańców będących adresatami rewitalizacji. Nad całością działań promujących rewitalizację i zachęcających do aktywnego włączenia się szerokiej grupy interesariuszy czuwał Promotor Rewitalizacji.

Partycypacja społeczna była realizowana na trzech głównych płaszczyznach tematycznych:



Zbieranie uwag/sugestii na każdym etapie trwało min. 21 dni przez skierowanie do wszystkich grup interesariuszy poprzez:

- ankietę bezpośrednią (papierową)
- min. 1 wywiad grupowy pogłębiony (fokus) połączony z warsztatami roboczymi (miejsca spotkań dostosowane były do potrzeb osób starszych, niepełnosprawnych; w godzinach, terminach i miejscu umożliwiającym udział m.in. osób pracujących, z całej gminy, wykluczonych i zagrożonych wykluczeniem społecznym).



Lokalny Program Rewitalizacji gminy Kruszwica na lata 2015 - 2023

W celu zapewnienia udziału jak największej liczby mieszkańców w procesie opracowywania PR warsztaty z mieszkańcami były organizowane na terenie miasta Kruszwica oraz w wybranych sołectwach (I etap: Polanowice i Chełmce; II i III etap: Wola Wapowska i Janowice). Przedmiotem pierwszych konsultacji była analiza sytuacji społeczno-gospodarczej gminy Kruszwica, obszarów wymagających wsparcia (tzw. zdegradowanych) oraz obszarów typowanych do rewitalizacji.

Fotografia 11. Spotkanie z mieszkańcami w Chełmcach – 16.06.2016r



Źródło: Fotografia własna

Fotografia 12. Spotkanie z mieszkańcami w Polanowicach – 16.06.2016r.





Lokalny Program Rewitalizacji gminy Kruszwica na lata 2015 - 2023

Źródło: Fotografia własna

Fotografia 13. Spotkanie z mieszkańcami w Kruszwicy – 16.06.2016r.



Źródło: Fotografia własna

Wyniki konsultacji analizowane były przez Zespół ds. Opracowania Programu Rewitalizacji i uwzględniane w LPR bądź odrzucane (każdorazowo z podaniem uzasadnienia). W pierwszych konsultacjach dot. programu rewitalizacji wzięło w sumie udział 215 osób. Poniżej w formie wykresów przedstawiono najważniejsze wyniki konsultacji, m.in. wskazane przez mieszkańców mocne i słabe strony gminy, szanse i zagrożenia oraz proponowane przedsięwzięcia rewitalizacyjne.



Lokalny Program Rewitalizacji gminy Kruszwica na lata 2015 - 2023

Wykres 1. Silne strony gminy Kruszwica

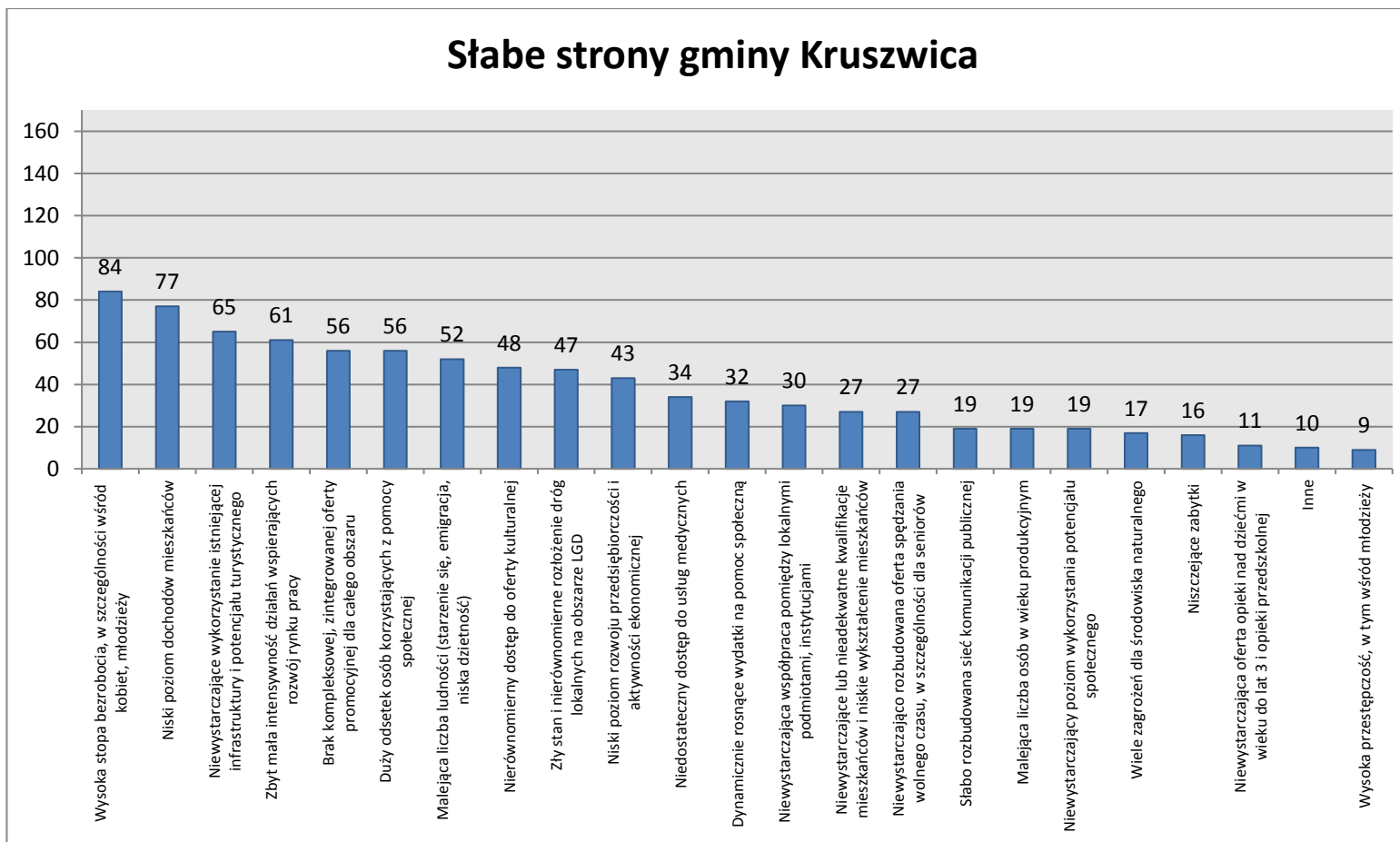


Źródło: Urząd Miejski w Kruszwicy



Lokalny Program Rewitalizacji gminy Kruszwica na lata 2015 - 2023

Wykres 2. Słabe strony gminy Kruszwica

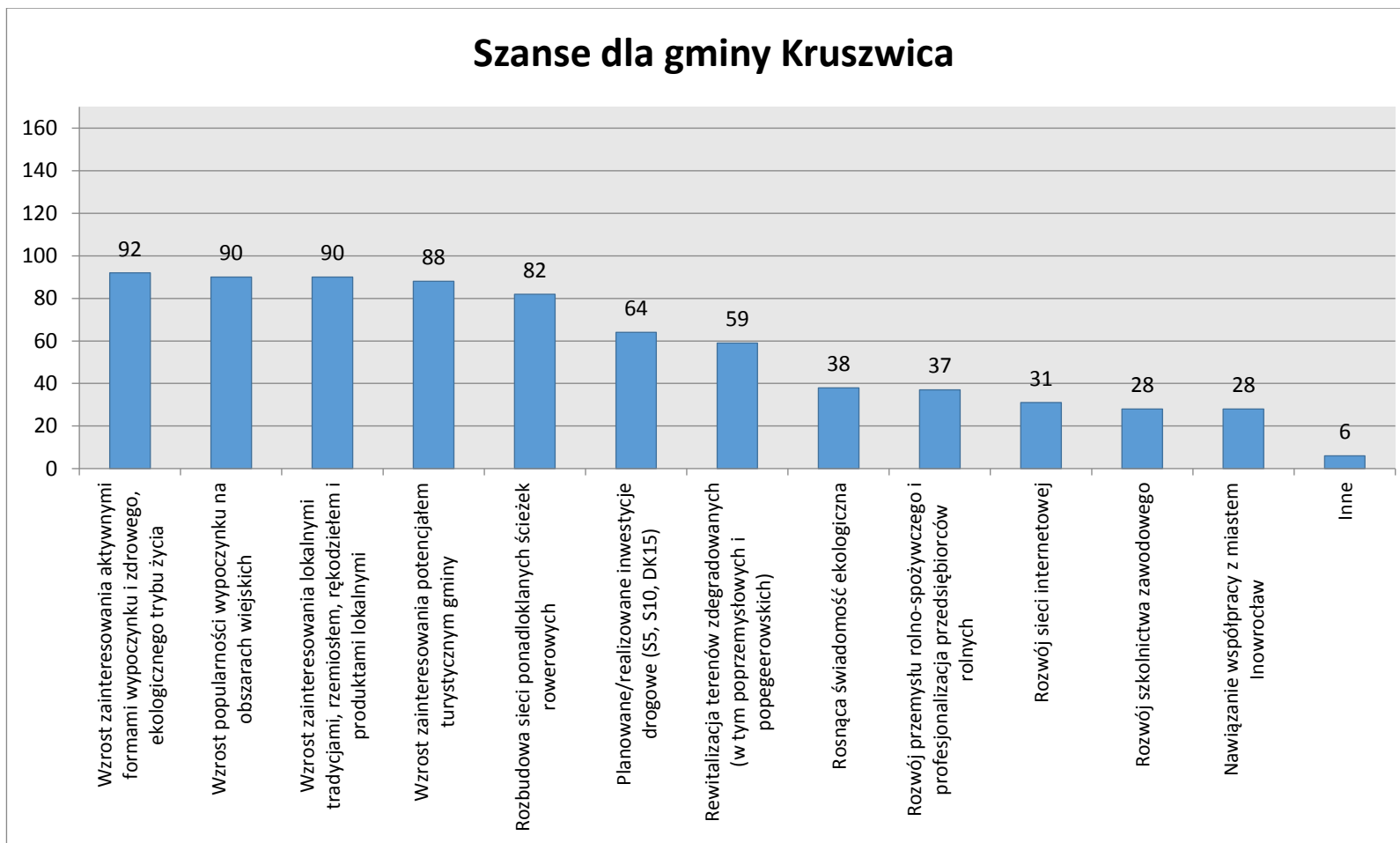


Źródło: Urząd Miejski w Kruszwicy



Lokalny Program Rewitalizacji gminy Kruszwica na lata 2015 - 2023

Wykres 3. Szanse dla gminy Kruszwica

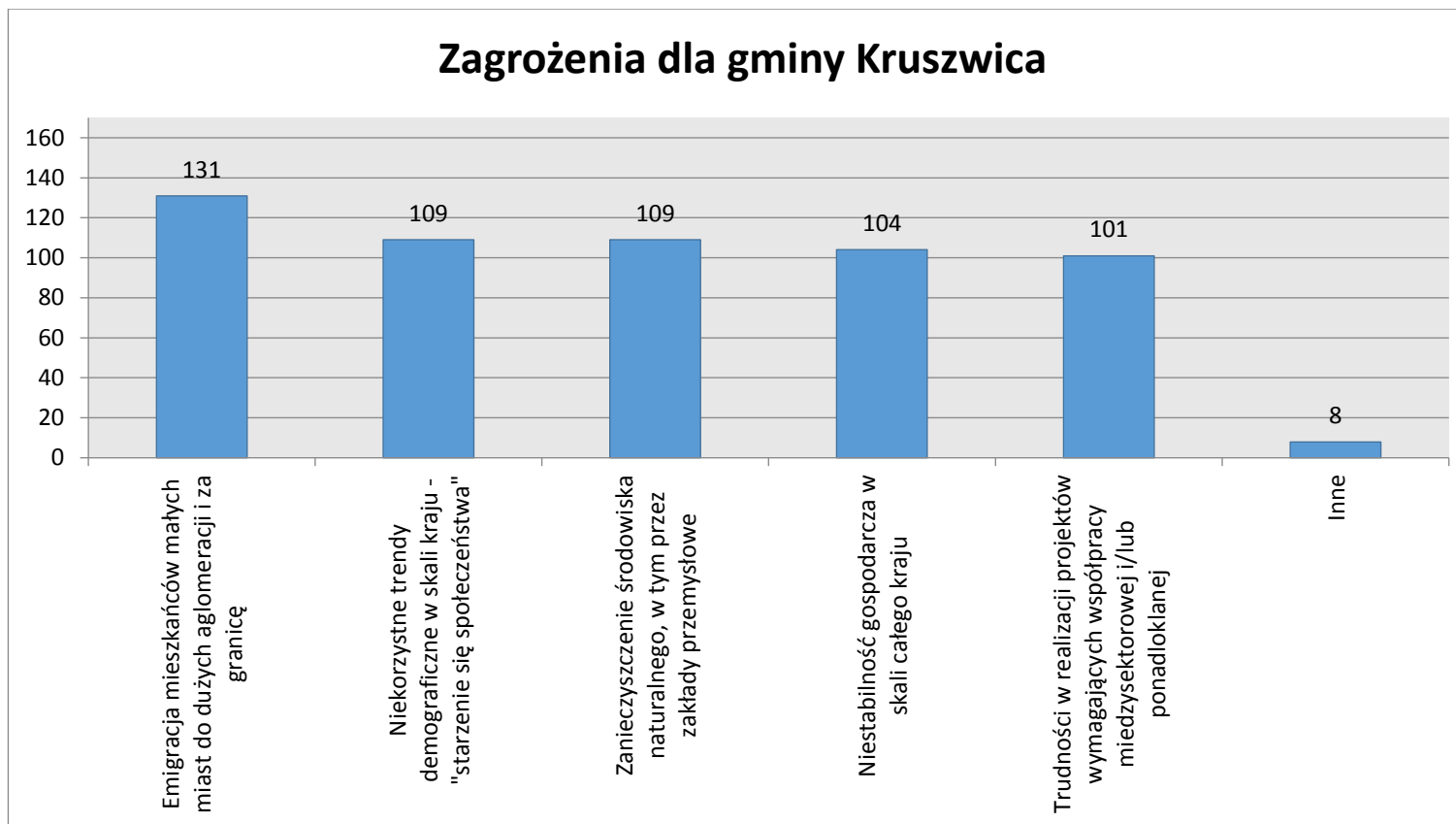


Źródło: Urząd Miejski w Kruszwicy



Lokalny Program Rewitalizacji gminy Kruszwica na lata 2015 - 2023

Wykres 4. Zagrożenia dla gminy Kruszwica

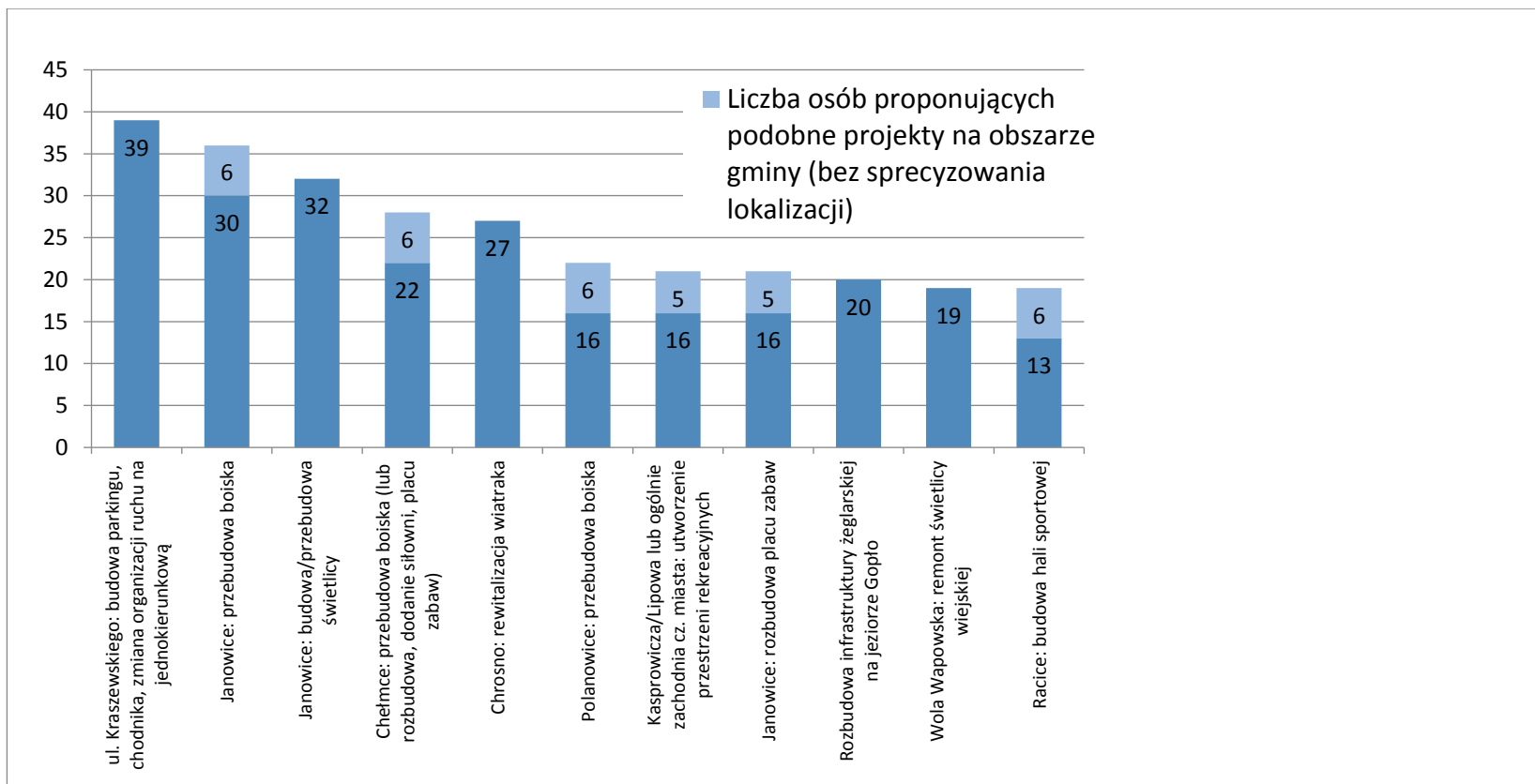


Źródło: Urząd Miejski w Kruszwicy



Lokalny Program Rewitalizacji gminy Kruszwica na lata 2015 - 2023

Wykres 5. Najczęściej proponowane w czasie konsultacji działania inwestycyjne



Źródło: Urząd Miejski w Kruszwicy



Lokalny Program Rewitalizacji gminy Kruszwica na lata 2015 - 2023

Przedmiotem kolejnych konsultacji społecznych były zaprezentowane założenia programu rewitalizacji gminy Kruszwica oraz zasad powołania i funkcjonowania Zespołu ds. Realizacji Programu Rewitalizacji. Miejscem spotkań z mieszkańcami było miasto Kruszwica oraz świetlica wiejska w Żernikach oraz Woli Wapowskiej.

Fotografia 14. Spotkanie z mieszkańcami w Janowicach – 23.09.2016r.



Źródło: Urząd Miejski w Kruszwicy

Fotografia 15. Spotkanie z mieszkańcami w Woli Wapowskiej – 23.09.2016r.



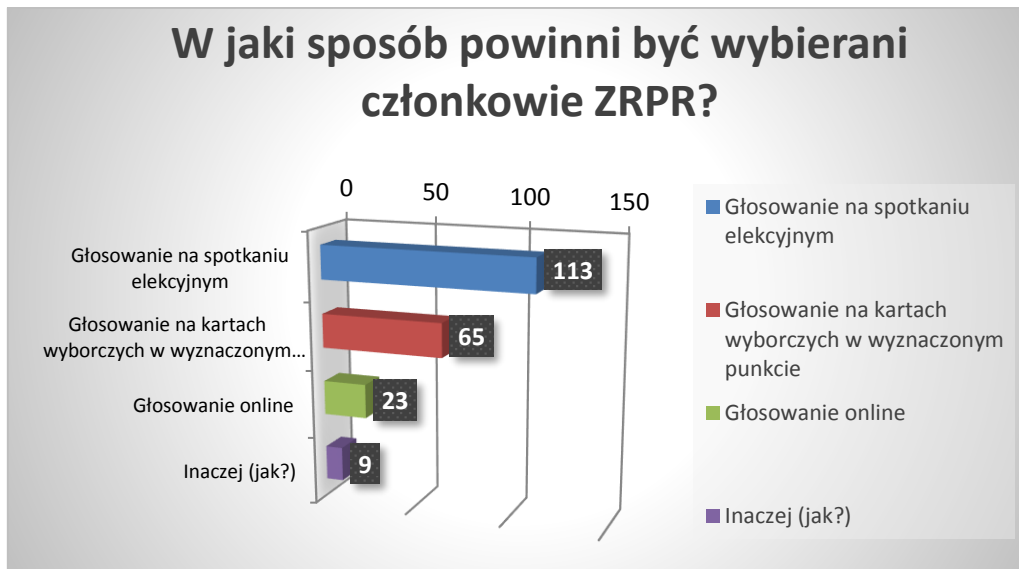
Źródło: Urząd Miejski w Kruszwicy



Lokalny Program Rewitalizacji gminy Kruszwica na lata 2015 - 2023

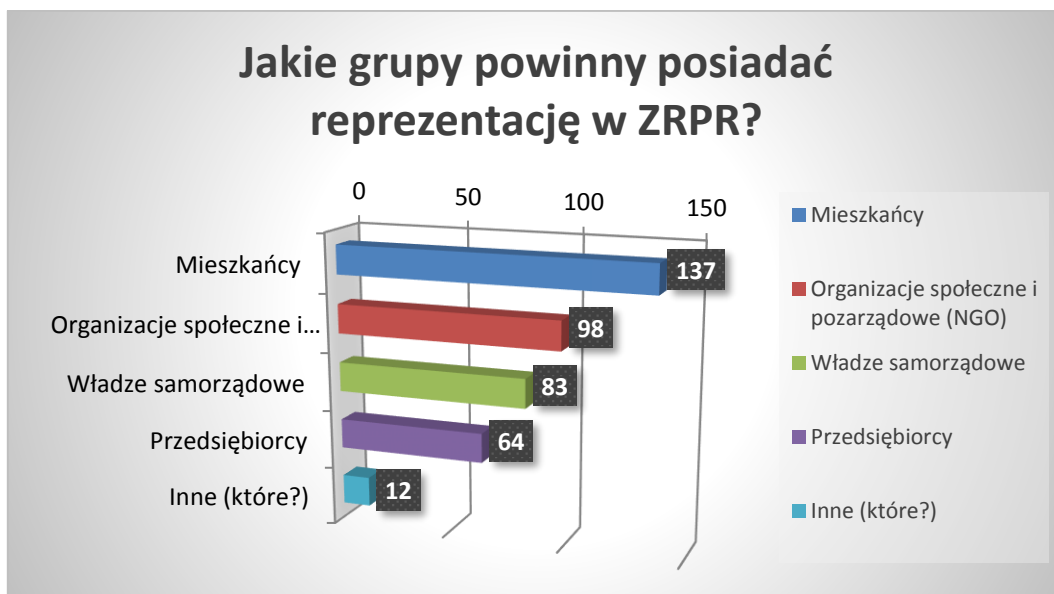
Konsultacje miały na celu zebranie od mieszkańców gminy Kruszwica uwag, opinii i propozycji. W odpowiedzi na przeprowadzone konsultacje spłynęły 162 ankiety, które dotyczyły przede wszystkim sposobu wybierania i zasad funkcjonowania ZRPR. Poniżej przedstawione zostały odpowiedzi udzielane przez mieszkańców w czasie konsultacji.

Wykres 6. Sposób wyboru ZRPR



Źródło: Urząd Miejski w Kruszwicy

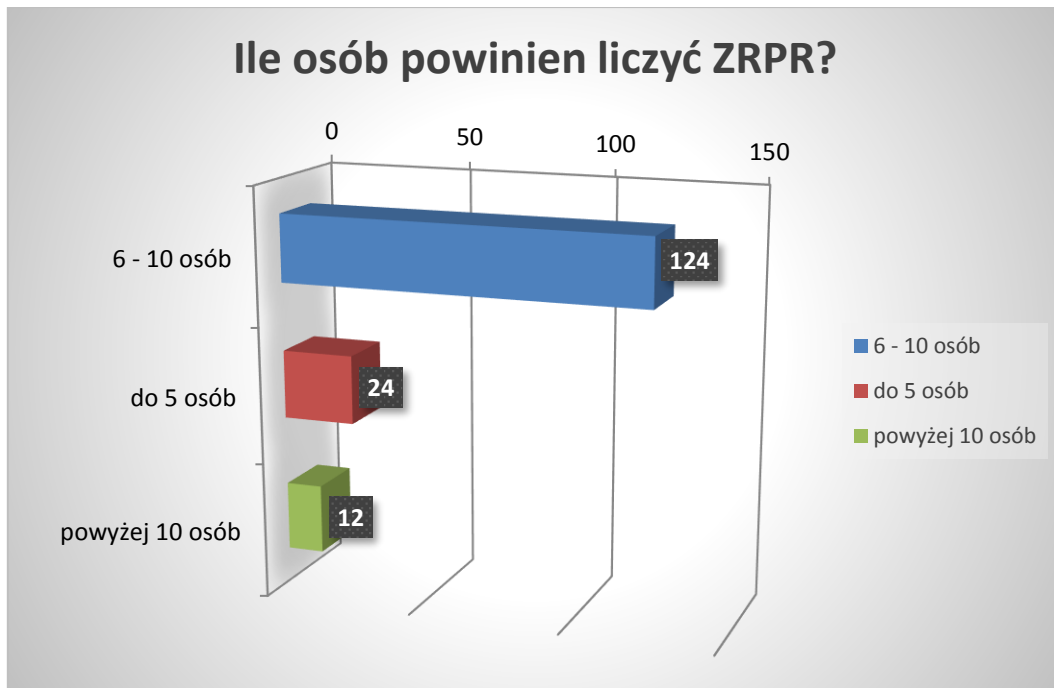
Wykres 7. Skład ZRPR



Źródło: Urząd Miejski w Kruszwicy

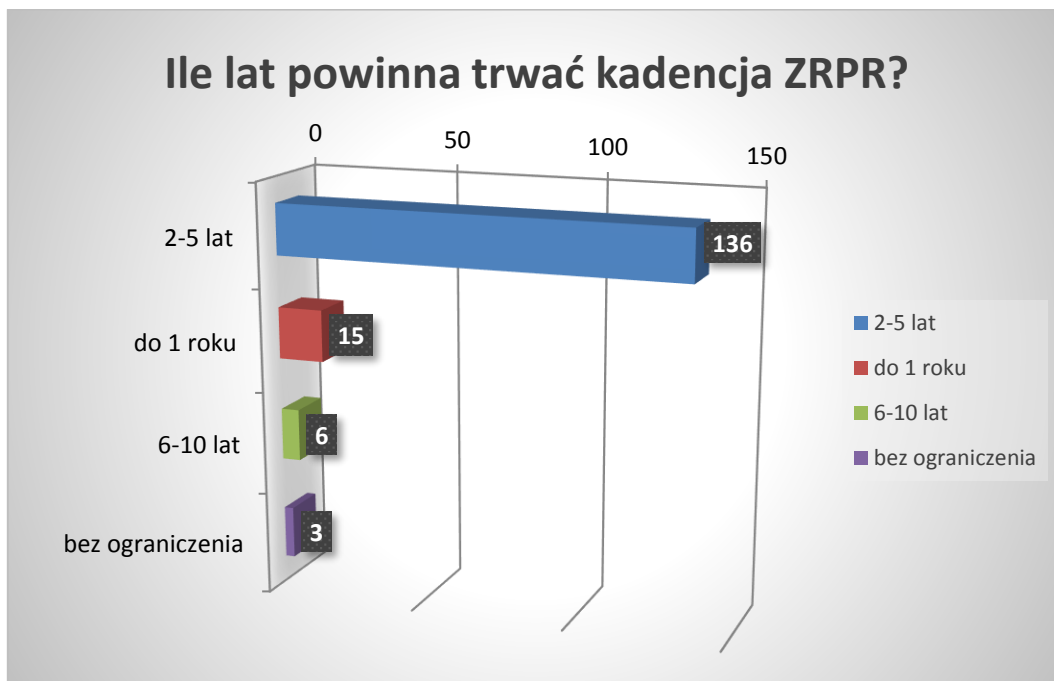


Wykres 8. Liczebność ZRPR



Źródło: Urząd Miejski w Kruszwicy

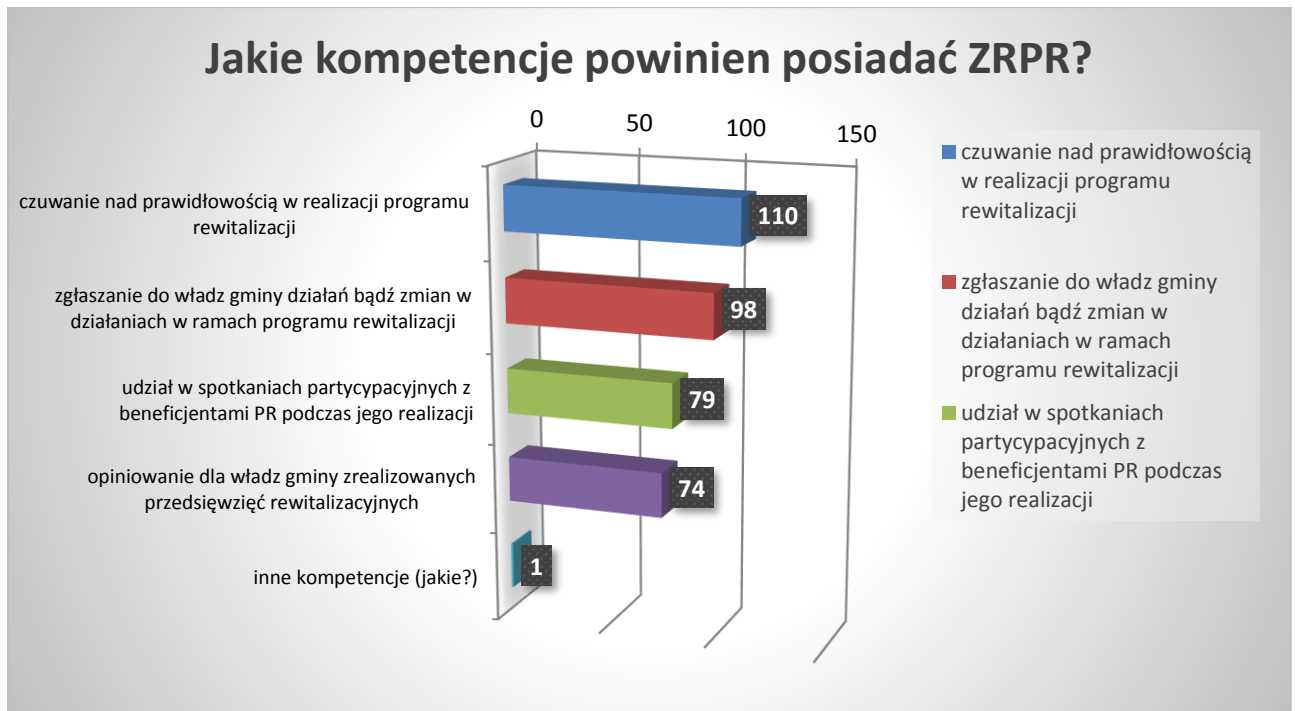
Wykres 9. Kadencja ZRPR



Źródło: Urząd Miejski w Kruszwicy



Wykres 10. Kompetencje ZRPR



Źródło: Urząd Miejski w Kruszwicy

Partycypacja społeczna będzie również zagwarantowana na etapie monitorowania i ewaluacji LPR, która będzie realizowana poprzez działania Zespołu ds. Realizacji Programu Rewitalizacji. W jego skład wejdą przedstawiciele lokalnych władz samorządowych, ale także reprezentanci organizacji społecznych, mieszkańcy oraz przedsiębiorcy. Szczegółowo zasady powołania oraz kompetencje Zespołu ds. Realizacji Programu Rewitalizacji zostały opisane w rozdziale 14 niniejszego opracowania.

Ponadto w celu zapewnienia współdecydowania oraz aktywnego uczestnictwa, jak największej liczby społeczeństwa, w działaniach rewitalizacyjnych przez cały okres wdrażania Programu Rewitalizacji gminy Kruszwica prowadzone będą działania związane z promocją i informowaniem o stanie zaawansowania realizacji poszczególnych projektów rewitalizacyjnych zawartych w programie. Chcąc zagwarantować każdemu zainteresowanemu dostęp do aktualnych informacji i możliwość zgłaszania uwag przewidywane są następujące formy informowania: strona internetowa Urzędu Miejskiego w Kruszwicy, prasa lokalna, sprawozdania na zebraniach wiejskich, spotkania członków ZRPR z lokalną społecznością oraz potencjalni i beneficjentami działań rewitalizacyjnych.



Lokalny Program Rewitalizacji gminy Kruszwica na lata 2015 - 2023

Ponadto w związku z aktualizacją LPR w dniu opublikowano na stronie <http://www.bip.kruszwica.gmina.pl> projekt zaktualizowanego opracowania celem wniesienia uwag do wprowadzonych zmian. Na wnoszenie uwag przewidziano 7 dni.



Lokalny Program Rewitalizacji gminy Kruszwica na lata 2015 - 2023

13. SZACUNKOWE RAMY FINANSOWE W ODNIESIENIU DO GŁÓWNYCH PROJEKTÓW/PRZEDSIĘWZIĘĆ REWITALIZACYJNYCH

Tabela 75. Główne projekty – harmonogram i szacunkowe ramy finansowe

Obszar rewitalizacji (nr/nazwa)	Termin realizacji projektu	Projekt (nr, nazwa)	Typ projektu	Przedsięwzięcie (nr, nazwa)	Podmiot/ y realizujący/e projekt	Szacowana wartość projektu	Poziom dofinansowania		Źródło finansowania						
							%	zł	Środki publiczne			Środki prywatne	Działanie SZOOP RPO WK-P	Poddziałanie SZOOP RPO	ZINTEGROWANE
									EFS	EFRR	Inne				
1	2	3	4	5	6	7	8	9	10	11	12	13	14	15	16
Miasto Kruszwica, Sołectwa: Wola Wapowska, Chełmce, Chrosno, Janowice, Polanowice	2020 - 2021	1. Aktywizacja społeczno-zawodowa mieszkańców gminy Kruszwica	społeczny	Aktywizacja mieszkańców oraz niwelowanie istniejących problemów społecznych	GMINA KRUSZWICA W PARTNERSTWIE Z LGD CZARNOZ IEM NA SOLI	1 500 000,00	85	1 275 000,00	1 275 000,00		środki LGD: 225 000,00	0,00	9.2	9.2.1	



Lokalny Program Rewitalizacji gminy Kruszwica na lata 2015 - 2023

Miasto Kruszwica, Sołectwa: Chełmce, Polanowice	2018- 2019	2.Utworzenie Mobilnego Klubu Seniora na terenie gminy Kruszwica	społeczny	Aktywizacja mieszkańców oraz niwelowanie istniejących problemów społecznych	GMINA KRUSZWI CA	110 000 ,00 zł	95	100 000,00	0,00		środki LGD: 100 000,00 środki własne gminy: 10 000,00				
Miasto Kruszwica, Sołectwo Chrosno, Polanowice, Chełmce, Wola Wapowska, Janowice	2020- 2021	3.Utworzenie przedsiębiorst wa Socjalnego na terenie gminy Kruszwica	społeczny	Aktywizacja mieszkańców oraz niwelowanie istniejących problemów społecznych	GMINA KRUSZWI CA w partnerst wie NGO	150 000,00	95	142 500,00			Środki OWES: 142 500,00 środki własne gminy: 7 500,00		OWES		
Miasto Kruszwica, Sołectwa: Wola Wapowska, Chrosno, Janowice, Polanowice	2018 - 2020	4.Przygody z nauką	społeczny	Aktywizacja mieszkańców poprzez zwiększenie partycypacji w życiu społecznym ludności zagrożonej wykluczeniem społecznym oraz rozwój dzieci i młodzieży.	GMINA KRUSZWI CA	414 875,00	95	395 131,25	352 643,75		środki własne: 20 743,75 zł budżet państwa (10%): 41 487,50 zł		10.2		



Lokalny Program Rewitalizacji gminy Kruszwica na lata 2015 - 2023

Miasto Kruszwica, Sołectwa: Wola Wapowska, Chrosno, Janowice, Polanowice	2018 - 2020	5. Przygody z nauką ETAP II	społeczny	Aktywizacja mieszkańców poprzez zwiększenie partycypacji w życiu społecznym ludności zagrożonej wykluczeniem społecznym oraz rozwój dzieci i młodzieży.	GMINA KRUSZWICA	415 426,25	85	353 112,3	353 112,31		środki własne: 62 313,94		10.2		
Miasto Kruszwica, Sołectwa: Wola Wapowska, Chełmce, Chrosno, Janowice, Polanowice	2020-2023	6. Utworzenie Mobilnego Klubu Młodzieżowego na terenie gminy Kruszwica	społeczny	Aktywizacja mieszkańców poprzez zwiększenie partycypacji w życiu społecznym ludności zagrożonej wykluczeniem społecznym oraz rozwój dzieci i młodzieży.	GMINA KRUSZWICA	53 000,00					Środki LGD: 50 000,00 środki własne gminy: 3 000,00 zł				



Lokalny Program Rewitalizacji gminy Kruszwica na lata 2015 - 2023

Miasto Kruszwica, Sołectwa: Wola Wapowska, Chelmce, Chrosno, Janowice, Polanowice	2020-2023	7. Integracja społeczna osób zagrożonych wykluczeniem społecznym w gminie Kruszwica	społeczny	Aktywizacja mieszkańców poprzez zwiększenie partycypacji w życiu społecznym ludności zagrożonej wykluczeniem społecznym oraz rozwój dzieci i młodzieży.	GMINA KRUSZWICA	150 000,00					środki własne gminy oraz fundusz sołecki: 150 000,00 zł				
Kruszwica	-2017-2019	Wzrost ożywienia społeczno - gospodarczego na obszarze rewitalizowanym Kruszwicy poprzez przebudowę budynku CKiS w Kruszwicy oraz zagospodarowanie przyległej przestrzeni miejskiej	przestrzennie - funkcjonalny	Tworzenie miejsc do uprawiania sportu i rekreacji	GMINA KRUSZWICA	5 000 000,00	85	2 097 396,00		2 097 396,00 RPO WK-P 2014 – 2020	środki własne gminy: 2 902 604,00		6.2		1,2,3, , 6,7
Sołectwo Chrosno	2016 - 2019	Rewitalizacja zabytkowego wiatraka typu koźlak w Chrośnie	przestrzennie - funkcjonalny	Tworzenie miejsc do uprawiania sportu i rekreacji	GMINA KRUSZWICA	1 233 016,40	95	1 169 940,58		1 169 940,58	środki własne gminy: 63 075,82		7.1		1,3,,6, 7



Lokalny Program Rewitalizacji gminy Kruszwica na lata 2015 - 2023

Socetwo Chełmce, Polanowice	2015 - 2018	Przebudowa boisk sportowo-rekreacyjnych w Chełmcach i Polanowicach	przestrzenno - funkcjonalny	Tworzenie miejsc do uprawiania sportu i rekreacji	GMINA KRUSZWICA	1 879 484,95	95	1 768 174,95		1 582 051,27 zł	środki własne gminy: 111 310,00 Środki z budżetu państwa (10%): 186 123,68		7.1		1,2,,6, 7
Wola Wapowska	2017 - 2019	Remont świetlicy wiejskiej w Woli Wapowskiej.	przestrzenno - funkcjonalny	Aktywizacja mieszkańców poprzez zwiększenie partycypacji w życiu społecznym ludności zagrożonej wykluczeniem społecznym oraz rozwój dzieci i młodzieży	GMINA KRUSZWICA	523 256,35	95	456 392,08		456 392,08	środki własne gminy: 66 864,27		7.1		1,,6,7
Chrosno	2019- 2020	Budowa placu zabaw w Chrośnie	Przestrzenno – funkcjonalny	Aktywizacja mieszkańców poprzez zwiększenie partycypacji w życiu społecznym ludności zagrożonej wykluczeniem społecznym oraz rozwój dzieci i młodzieży	GMINA KRUSZWICA	25 000,00	-				środki własne gminy: 25 000,00				7



Lokalny Program Rewitalizacji gminy Kruszwica na lata 2015 - 2023

Janowice	2019-2021	Kompleksowa rewitalizacja centrum wsi Janowice	Przestrzenno – funkcjonalny	Aktywizacja mieszkańców poprzez zwiększenie partycypacji w życiu społecznym ludności zagrożonej wykluczeniem społecznym oraz rozwój dzieci i młodzieży	GMINA KRUSZWICA	1 200 000,00									Środki własne gminy: 1 200 000,00					1,6, 7
----------	-----------	--	-----------------------------	--	-----------------	--------------	--	--	--	--	--	--	--	--	--------------------------------------	--	--	--	--	--------

Źródło: Opracowanie własne

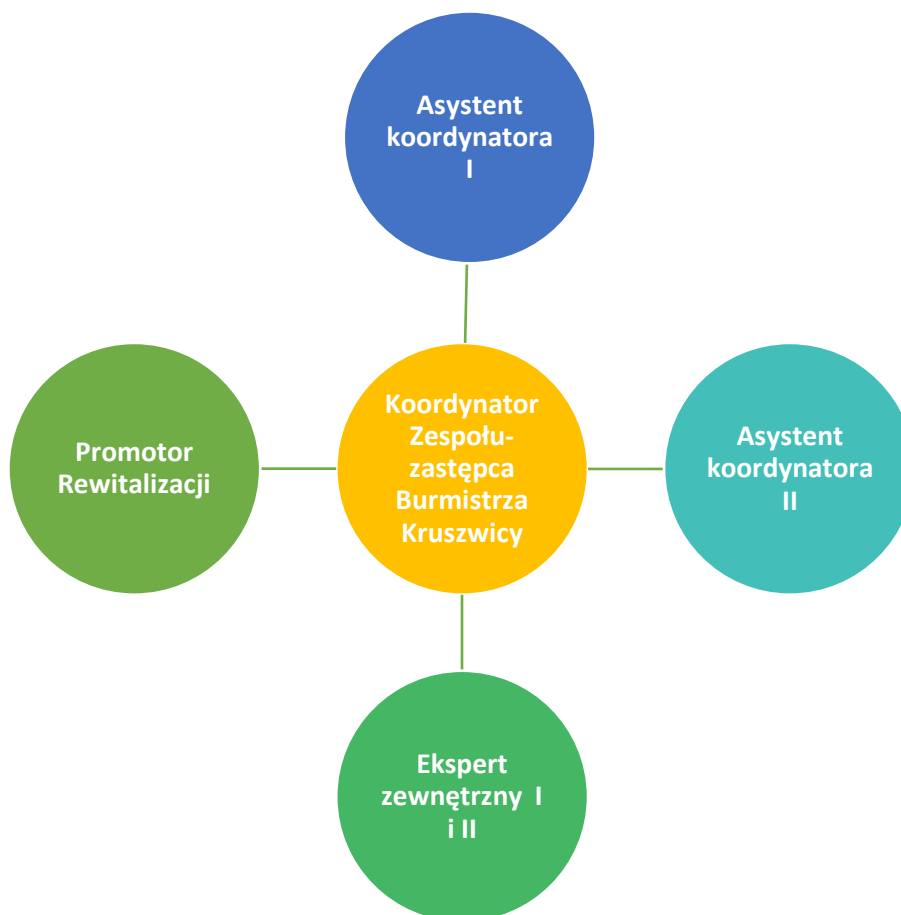


14. SYSTEM ZARZĄDZANIA REALIZACJĄ PROGRAMU REWITALIZACJI

Rewitalizacja jest procesem złożonym, który poprzez swoje skomplikowanie wymaga szczególnych działań logistycznych związanych z nadzorowaniem realizacji zapisów Programu. W związku z tym Władze Samorządowe gminy Kruszwica tworząc program, zadbały o efektywny sposób materializacji zapisów Programu Rewitalizacji, wprowadzając odpowiednie narzędzia zarządzania.

Dlatego też na początkowych etapach tworzenia Programu Rewitalizacji gminy Kruszwica na lata 2015-2023, powołano zarządzeniem Burmistrza Zespół ds. Opracowania Programu Rewitalizacji (ZOPR). Koordynatorem zespołu był Zastępca Burmistrza Kruszwicy, który zarządzał, monitorował oraz korygował na bieżąco działanie zespołu.

Schemat 11. Zespół ds. Opracowania Programu Rewitalizacji (ZOPR)



Źródło: Opracowanie własne



Lokalny Program Rewitalizacji gminy Kruszwica na lata 2015 - 2023

Z chwilą ukazania się Gminnego Programu Rewitalizacji gminy Kruszwica na lata 2015-2023 w Wykazie programów rewitalizacji Województwa Kujawsko - Pomorskiego Zespół do spraw Opracowania Programu Rewitalizacji zostanie rozwiązany, a w jego miejsce zostanie powołany Zespół ds. Realizacji Programu Rewitalizacji (ZRPR). Nowo powołany organ będzie zajmował się przede wszystkim:

- a) Monitorowaniem stałym, koncentrującym się na nadzorowaniu wszelkich działań przyczyniających się do realizacji celów niniejszego dokumentu, a także nadzorowaniem harmonogramu czasowego oraz finansowego określonego we wcześniejszych pracach nad Programem Rewitalizacji.
- b) Raportowaniem, w oparciu o konieczność sporządzania sprawozdania zawierającego informacje w zakresie wskaźników stanu kryzysowego (wraz z podaniem wartości aktualnej, wartości bazowej oraz wyjaśnieniem w przypadku, gdy analizowane wskaźniki stanu kryzysowego będą wskazywały na niską efektywność prowadzonych działań rewitalizacyjnych) co najmniej raz na 2 lata.
- c) Koordynowaniem wszelkich prac wdrożeniowych związanych z realizacją przedsięwzięć opisanych w Programie Rewitalizacji dla gminy Kruszwica na lata 2015-2023.
- d) Aktualizacją PR w przypadku braku efektów związanych z realizacją przedsięwzięć, czy też zmieniającą się sytuacją na terenie gminy Kruszwica.
- e) Współpracą z beneficjentami Programu w celu podtrzymania dialogu i zapewnienia partycypacji społecznej na etapie realizacji procesu rewitalizacji na obszarze gminy Kruszwica.
- f) Poszukiwaniem danych potrzebnych do Sprawozdań oraz bieżącego monitoringu potwierdzających efekty realizacji Programu Rewitalizacji;
- g) Udziałem w pracach związanych z konstruowaniem co najmniej raz na dwa lata sprawozdań oceniających stopień zaawansowania realizacji założeń Programu Rewitalizacji;
- h) Udziałem w spotkaniach partycypacyjnych z beneficjentami Programu Rewitalizacji podczas jego realizacji.



Lokalny Program Rewitalizacji gminy Kruszwica na lata 2015 - 2023

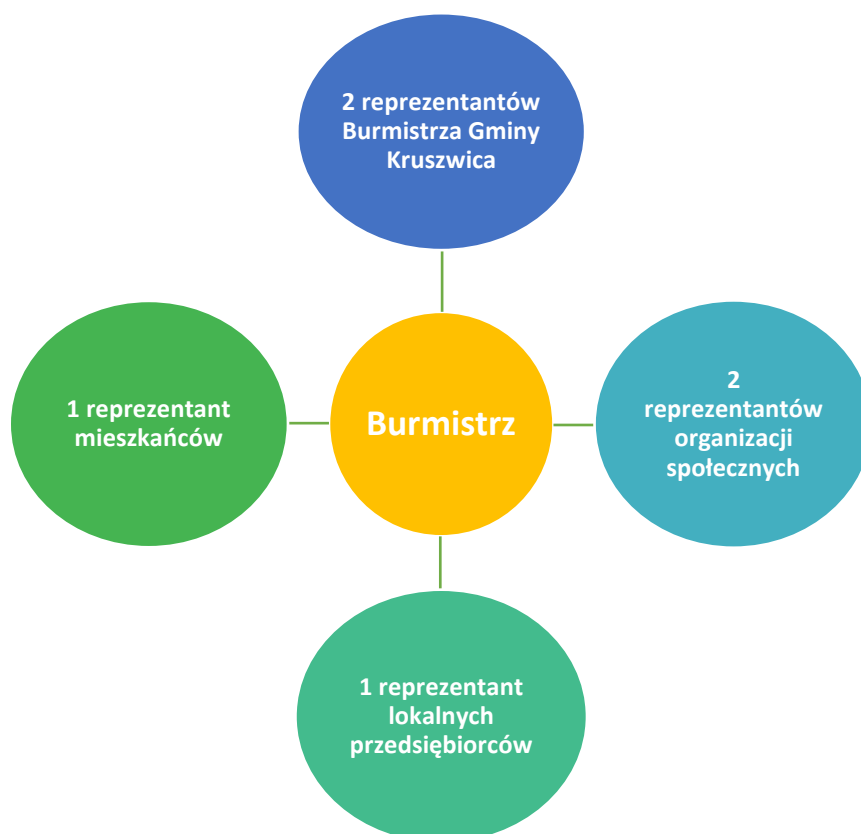
Zasady wyznaczania składu oraz zasady działania Zespołu ds. Realizacji Programu Rewitalizacji zapewniające wyłanianie przez interesariuszy ich przedstawicieli, określi Burmistrz Kruszwicy w drodze zarządzenia, najpóźniej 2 miesiące od ukazania się Gminnego Programu Rewitalizacji gminy Kruszwica na lata 2015-2023 w Wykazie programów rewitalizacji Województwa Kujawsko – Pomorskiego. Podjęcie wspomnianego zarządzenia poprzedzone zostało konsultacjami społecznymi, na których ustalono główne zasady powoływania członków ZRPR. Po wydaniu zarządzenia, poszczególni członkowie ZRPR zostaną powołani przez Burmistrza Kruszwicy. W skład Zespołu ds. Realizacji Programu Rewitalizacji mogą zostać powołani m.in.:

- Burmistrz jak główny koordynator,
- reprezentantów Burmistrza Kruszwicy,
- 2 reprezentantów organizacji społecznych (lokalnych stowarzyszeń, OSP, KGW, klubów sportowych),
- 1 reprezentant mieszkańców,
- 1 reprezentant lokalnych przedsiębiorców.



Lokalny Program Rewitalizacji gminy Kruszwica na lata 2015 - 2023

Schemat 12. Zespół ds. Realizacji Programu Rewitalizacji



Źródło: Opracowanie własne

Wybór kandydatów na członków Zespołu ds. Realizacji Programu Rewitalizacji zostanie poprzedzony zbieraniem kandydatur przez minimum 14 dni. Ogłoszenie dotyczące naboru zostanie zamieszczone na stronie internetowej gminy Kruszwica oraz stronie Biuletynu Informacji Publicznej Gminy. Wybór nastąpi w z góry określonym terminie w miejscu do tego przeznaczonym, a kandydaci zostaną wybrani większością głosów na wyżej opisanym spotkaniu elekcyjnym.

Proces koordynacji realizacją LPR zostanie zapewniony dzięki spotkaniom informacyjnym organizowanym przez głównego koordynatora Zespołu do spraw Realizacji Programu Rewitalizacji w terminach dogodnych dla wszystkich podmiotów współuczestniczących w procesie realizacji założeń Programu Rewitalizacji dla gminy Kruszwica na lata 2015-2023.



15. SYSTEM MONITORINGU I OCENY SKUTECZNOŚCI DZIAŁAŃ ORAZ SYSTEM WPROWADZANIA MODYFIKACJI W REAKCJI NA ZMIANY W OTOCZENIU PROGRAMU REWITALIZACJI

Zgodnie z Zasadami programowania przedsięwzięć rewitalizacyjnych w celu ubiegania się o środki finansowe w ramach Regionalnego Programu Operacyjnego Województwa Kujawsko-Pomorskiego na lata 2014-2020, monitoring jest kluczowym elementem w fazie realizacyjnej Programu Rewitalizacji. W niniejszym rozdziale zostanie omówiony sam proces kontrolujący oraz nadzorujący postępy prac związanych z realizacją Programu Rewitalizacji dla gminy Kruszwica na lata 2015-2023.

Podmiotem odpowiedzialnym za przeprowadzenie monitoringu oraz ocenę będzie Zespół ds. Realizacji Programu Rewitalizacji (ZRPR) jako forma kontroli obywatelskiej nad PR. ZRPR będzie swoistym forum współpracy i dialogu interesariuszy z władzami samorządowymi w sprawach dotyczących przygotowania, monitorowania i oceny procesu rewitalizacji. Pełnić będzie również funkcję opiniodawczo-doradczą burmistrza. Zasady wyznaczania składu oraz zasady działania Zespołu ds. Realizacji Programu Rewitalizacji zapewniające wyłanianie przez interesariuszy ich przedstawicieli, określi najpóźniej 2 miesiące od uchwalenia LPR w drodze zarządzenia Burmistrz Kruszwicy. Podjęcie wspomnianego zarządzenia poprzedzone zostało konsultacjami społecznymi, na których ustalono główne zasady powoływania członków ZRPR. Po wydaniu zarządzenia, poszczególni członkowie ZRPR zostaną powołani przez Burmistrza Kruszwicy. W skład Zespołu ds. Realizacji Programu Rewitalizacji mogą zostać powołani m.in:

- 2 reprezentantów Burmistrza Kruszwicy,
- 2 reprezentantów organizacji społecznych (lokalnych stowarzyszeń, OSP, KGW, klubów sportowych),
- 1 reprezentant mieszkańców,
- 1 reprezentant lokalnych przedsiębiorców.

Monitoring postępów wdrażania założeń i realizacji celów LPR będzie odbywał się minimum raz na 2 lata. W ramach monitoringu będzie zapewniony udział grup interesariuszy (w tym osób/podmiotów, korzystających z wsparcia projektów w ramach PR):

- 1) pośredni - przez przygotowywanie i opiniowanie przez ZRPR raportów z monitoringu/ewaluacji wdrażania LPR (w tym analiza założeń i realizacji wskaźników,



Lokalny Program Rewitalizacji gminy Kruszwica na lata 2015 - 2023

budżetu, celów, projektów/działań) i udział ZRPR w wypracowywaniu optymalnych działań naprawczych/usprawniających wdrażanie LPR,

2) bezpośredni - przez:

a) aktywny udział w realizowanych projektach w ramach LPR,

b) udział w badaniach nt. wdrażania LPR (w tym zidentyfikowanych problemów):

- badania ciągłe: formularz oceny wdrażania LPR dostępny dla chętnych cały czas na stronie internetowej gminy i w urzędzie miejskim,

- badania okresowe (min. raz na 2 l.): ankieta internetowa/bezpośrednia, min. 1 wywiad fokusowy (miejsce spotkania dostosowane do potrzeb osób starszych, niepełnosprawnych; w godzinach, terminach i miejscu umożliwiającym udział m.in. osób pracujących, z całej gminy, wykluczonych i zagrożonych wykluczeniem społecznym).

Głównym zadaniem prowadzonego monitoringu będzie ocena wpływu i skuteczności prowadzonych działań na zdiagnozowane problemy społeczne. Ocenie będzie podlegać przede wszystkim:

- wpływ zrealizowanych przedsięwzięć na zdiagnozowane problemy społeczne na obszarze rewitalizacji poprzez analizę wskaźników;
- osiągnięte wskaźniki zakładane w programie rewitalizacji (tj. produktów i rezultatów);
- obieg przepływu informacji, dokumentów, środków finansowych i realizacji zadań;
- wpływ i skuteczność zakończonych projektów rewitalizacyjnych, tj. ocena zadań zakończonych w ramach założonego celu i kierunku działania.

Partycypacja społeczna będzie również zagwarantowana na etapie monitorowania i ewaluacji LPR, która będzie realizowana poprzez działania Zespołu ds. Realizacji Programu Rewitalizacji. W jego skład wejdą przedstawiciele lokalnych władz samorządowych, ale także reprezentanci organizacji społecznych, mieszkańcy oraz przedsiębiorcy.

W przypadku ewentualnej konieczności aktualizacji LPR - w uzasadnionych przypadkach, w tym na bazie wyników monitoringu/ewaluacji, LPR może być zaktualizowany na wniosek: Burmistrza, min.2/3członków ZRPR lub min.300 przedstawicieli grup interesariuszy z OR.



16. ANALIZA ODDZIAŁYWANIA NA ŚRODOWISKO

Opracowany Program Rewitalizacji stanowi instrument realizacji założeń Strategii rozwoju województwa kujawsko-pomorskiego do roku 2020 poprzez wykorzystanie m.in. środków unijnych, w tym środków z Regionalnego Programu Operacyjnego Województwa Kujawsko-Pomorskiego na lata 2014-2020. Opracowany Program Rewitalizacji jest zgodny z Załoženiami polityki terytorialnej województwa kujawsko-pomorskiego na lata 2014-2020, przyjętymi przez Zarząd Województwa Kujawsko-Pomorskiego w dniu 30 października 2013 r., zakładającej cztery poziomy, na których będzie odbywał się proces planowania i wdrażania polityki terytorialnej.

Przepisy ustawy z dnia 3 października 2008 roku o udostępnianiu informacji o środowisku i jego ochronie, udziale społeczeństwa w ochronie środowiska oraz o ocenach oddziaływania na środowisko (Dz.U. 2016 poz. 353) określają jakie dokumenty wymagają przeprowadzenia strategicznej oceny oddziaływania na środowisko. Są to dokumenty określone w art. 46. pkt 2, tj. dotyczące „polityk, strategii, planów lub programów w dziedzinie przemysłu, energetyki, transportu, telekomunikacji, gospodarki wodnej, gospodarki odpadami, leśnictwa, rolnictwa, rybołówstwa, turystyki i wykorzystywania terenu, opracowywanych lub przyjmowanych przez organy administracji, wyznaczających ramy dla późniejszej realizacji przedsięwzięć mogących znacząco oddziaływać na środowisko”.

Program Rewitalizacji w okresie programowania 2014-2020 będzie stanowić instrument realizacji założeń Strategii rozwoju województwa kujawsko-pomorskiego do roku 2020 poprzez wykorzystanie m.in. środków unijnych, w tym środków z Regionalnego Programu Operacyjnego Województwa Kujawsko-Pomorskiego na lata 2014-2020 oraz dotyczy wyłącznie niewielkich modyfikacji tego przyjętego już dokumentu.

Z uwagi na powyższe zarówno Państwowy Wojewódzki Inspektor Sanitarny w Bydgoszczy (pismo NNZ.9022.1.252.2016 z dnia 02.06.2016r.) jak i Regionalna Dyrekcja Ochrony Środowiska w Bydgoszczy (pismo WOO.410.64.2016.KB z dnia 21.06.2016r.)



Lokalny Program Rewitalizacji gminy Kruszwica na lata 2015 - 2023

uzgodnili odstąpienie od przeprowadzenia strategicznej oceny oddziaływania na środowisko Gminnego Programu Rewitalizacji gminy Kruszwica na lata 2015 – 2023.



Lokalny Program Rewitalizacji gminy Kruszwica na lata 2015 - 2023

ZAŁĄCZNIK NR 1 ZAKRES, ŹRÓDŁO POZYSKANIA DANYCH NIEZBĘDNYCH DO OPRACOWANIA DIAGNOZY GMINY KRUSZWICA, POSZCZEGÓLNYCH OBSZARÓW REWITALIZACJI ORAZ WYLICZENIA WSKAŹNIKÓW UŻYTYCH W DOKUMENCIE PN. „LOKALNY PROGRAM REWITALIZACJI GMINY KRUSZWICA NA LATA 2015-2023

L.p.	Zakres danych	Źródło Danych
1.	Powierzchnia (całej gminy, miasta Kruszwica, każdego sołectwa)	Wydział Geodezji, Kartografii, Katastru i Gospodarki Nieruchomościami Starostwa Powiatowego w Inowrocławiu
2.	Liczba ludności (całej gminy, miasta Kruszwica, każdego sołectwa)	Urząd Stanu Cywilnego i Ewidencji Ludności Gminy Kruszwica
3.	Liczba ludności w wieku produkcyjnym	
4.	Liczba ludności w wieku poprodukcyjnym	
5.	Liczba dzieci do lat 17	
6.	Liczba dzieci w wieku 3-5 lat	
7.	Liczba młodzieży w wieku 13-18 lat	
8.	Przyrost naturalny na terenie gminy	
9.	Saldo migracji na terenie gminy	
10.	Udział ludności w wieku poprodukcyjnym w ludności ogółem	
11.	Stopień zwodociągowania gminy	
12.	Stopień skanalizowania gminy	
13.	Wyniki uczniów szkół podstawowych oraz gimnazjalnych na egzaminach zewnętrznych – <u>gmina Kruszwica</u>	Zespół Oświaty i Wychowania w Kruszwicy
14.	Wyniki uczniów szkół podstawowych oraz gimnazjalnych na egzaminach zewnętrznych - <u>Średnia dla województwa kujawsko – pomorskiego</u>	
15.	Liczba dzieci w wieku 3-5 lat objętych wychowaniem przedszkolnym	



Lokalny Program Rewitalizacji gminy Kruszwica na lata 2015 - 2023

16.	Ilość podmiotów gospodarki narodowej wpisanych do rejestru REGON	Bank Danych Lokalnych
17.	Liczba osób bezrobotnych	Powiatowy Urząd Pracy w Inowrocławiu
18.	Liczba osób bezrobotnych 12 miesięcy i dłużej	
19.	Liczba osób bezrobotnych ponad 24 miesiące	
20.	Liczba osób korzystających ze środowiskowej pomocy społecznej	Miejsko-Gminny Ośrodek Pomocy Społecznej w Kruszwicy
21.	Liczba gospodarstw domowych - stałych beneficjentów środowiskowej pomocy społecznej	
22.	Liczba interwencji służb porządkowych z powodu zakłócania miru domowego i porządku publicznego	Komendant Powiatowy Policji w Inowrocławiu
23.	Liczba przestępstw kryminalnych	
24.	Liczba wykroczeń (także przestępstw) młodzieży 13-18 lat	
25.	Liczba budynków podłączonych do sieci wodociągowej	Przedsiębiorstwo Komunalne w Kruszwicy
26.	Liczba budynków podłączonych do sieci kanalizacji sanitarnej	
27.	Liczba budynków podłączonych do zbiorczej sieci ciepłowniczej	
28.	Liczba budynków podłączonych do sieci gazowej	Polska Spółka Gazownictwa Sp. z o.o.
Dane wewnętrzne Urzędu Miejskiego w Kruszwicy		
29.	Liczba gospodarstw domowych	Referat Budżetu i Finansów – na podstawie deklaracji o wysokości opłaty za gospodarowanie odpadami komunalnymi
30.	Liczba zarejestrowanych podmiotów gospodarczych osób fizycznych	Referat Organizacyjny – Ewidencja Działalności Gospodarczej



Lokalny Program Rewitalizacji gminy Kruszwica na lata 2015 - 2023

31.	Liczba nieruchomości budowlanych zbierających ścieki sanitarne w zbiornikach wybieralnych (szambach)	Zespół ds. utrzymania czystości i porządku w gminie
32.	Liczba nieruchomości budowlanych zbierających ścieki sanitarne w zbiornikach wybieralnych (oczyszczalnie ścieków)	
33.	Liczba budynków (nieruchomości budowlanych)	inowroclawski.webewid.pl dostęp – marzec 2016 r.
34.	Istniejąca infrastruktura sportowa, rekreacyjna i place zabaw	Referat Planowania, Inwestycji i Funduszy Zewnętrznych

Źródło: Opracowanie własne



Lokalny Program Rewitalizacji gminy Kruszwica na lata 2015 - 2023

SPIS FOTOGRAFII

Fotografia 1. Budynek CKiS Ziemowit w Kruszwicy – elewacja wejściowa	79
Fotografia 2. Budynek CKiS Ziemowit w Kruszwicy – elewacja północno - zachodnia.....	80
<i>Fotografia 3. Obecny stan placu wykorzystywanego jako boisko w Chełmcach.....</i>	<i>80</i>
<i>Fotografia 4. Zabytkowy wiatrak w Chrośnie.....</i>	<i>81</i>
<i>Fotografia 5. Aleja Kasztanowa w Janowicach</i>	<i>81</i>
<i>Fotografia 6. Kościół rzymskokatolicki p.w. Św. Marka w Polanowicach</i>	<i>82</i>
<i>Fotografia 7. Boisko w Polanowicach</i>	<i>82</i>
<i>Fotografia 8. Świetlica wiejska na terenie wsi Wola Wapowska</i>	<i>83</i>
<i>Fotografia 9. Stoisko promujące rewitalizację</i>	<i>143</i>
<i>Fotografia 10. Konkurs plastyczny dla dzieci.....</i>	<i>144</i>
<i>Fotografia 11. Spotkanie z mieszkańcami w Chełmcach – 16.06.2016r</i>	<i>146</i>
<i>Fotografia 12. Spotkanie z mieszkańcami w Polanowicach – 16.06.2016r.....</i>	<i>146</i>
<i>Fotografia 13. Spotkanie z mieszkańcami w Kruszwicy – 16.06.2016r.</i>	<i>147</i>
<i>Fotografia 14. Spotkanie z mieszkańcami w Janowicach– 23.09.2016r.</i>	<i>153</i>
<i>Fotografia 15. Spotkanie z mieszkańcami w Woli Wapowskiej – 23.09.2016r.</i>	<i>153</i>

SPIS MAP

Mapa 1. Podział miasta Kruszwica	31
Mapa 2. Obszar zdegradowany na terenie gminy Kruszwica.....	61
<i>Mapa 3. Obszar rewitalizacji na terenie gminy Kruszwica</i>	<i>65</i>
<i>Mapa 4. Obszar rewitalizacji na terenie miasta Kruszwica</i>	<i>66</i>

SPIS SCHEMATÓW

<i>Schemat 1. Metodologia wyznaczenia obszaru zdegradowanego za pomocą metody mieszanej</i>	<i>30</i>
<i>Schemat 2. Cel główny i kierunki działań</i>	<i>88</i>
Schemat 3. Wpływ projektu pn. Utworzenie Mobilnego Klubu Młodzieżowego na terenie gminy Kruszwica na rozwiązanie zdiagnozowanych problemów	93
Schemat 4. <i>Wpływ projektu pn. Utworzenie Przedsiębiorstwa Socjalnego na terenie gminy Kruszwica na rozwiązanie zdiagnozowanych problemów</i>	<i>94</i>
Schemat 5. Wpływ projektu pn. Aktywizacja społeczno-zawodowa mieszkańców gminy Kruszwica na rozwiązanie zdiagnozowanych problemów	95
Schemat 6. Wpływ projektu pn. Utworzenie Mobilnego Klubu Seniora na terenie gminy Kruszwica na rozwiązanie zdiagnozowanych problemów	96



Lokalny Program Rewitalizacji gminy Kruszwica na lata 2015 - 2023

<i>Schemat 7. Wpływ projektu pn. Przygody z nauką na rozwiązanie zdiagnozowanych problemów</i>	97
<i>Schemat 8. Wpływ projektu pn. Przygody z nauką – etap II na rozwiązanie zdiagnozowanych problemów</i>	98
<i>Schemat 9. Wpływ projektów infrastrukturalnych na rozwiązanie zdiagnozowanych problemów</i>	99
<i>Schemat 9. Miejsce realizacji projektów rewitalizacyjnych</i>	126
<i>Schemat 10. Zespół ds. Opracowania Programu Rewitalizacji (ZOPR)</i>	164
<i>Schemat 11. Zespół ds. Realizacji Programu Rewitalizacji</i>	167

SPIS TABEL

<i>Tabela 1. Zgodność z dokumentami na szczeblu krajowym</i>	11
<i>Tabela 2. Zgodność z dokumentami na szczeblu regionalnym</i>	15
<i>Tabela 3. Zgodność z dokumentami na szczeblu lokalnym</i>	19
<i>Tabela 4. Gospodarstwa domowe korzystające ze środowiskowej pomocy społecznej wg kryterium dochodowego na terenie Gminy Kruszwica</i>	27
<i>Tabela 5. Wskaźnik pn. Udział ludności w wieku poprodukcyjnym w ludności ogółem na danym obszarze</i>	32
<i>Tabela 7. Udział osób w gospodarstwach domowych korzystających ze środowiskowej pomocy społecznej w ludności ogółem na danym obszarze</i>	33
<i>Tabela 9. Obszar należy do rejonu obsługi szkoły podstawowej</i>	33
<i>Tabela 10. Udział przestrzeni zdegradowanej w powierzchni ogólnej danego obszaru</i>	34
<i>Tabela 11. Podsumowanie analizy wybranych wskaźników dla obszaru miasta</i>	35
<i>Tabela 12. Udział bezrobotnych pozostających bez pracy ponad 24 miesiące w ogóle bezrobotnych na danym obszarze</i>	36
<i>Tabela 13. Udział ludności w wieku poprodukcyjnym w ludności ogółem na danym obszarze</i>	37
<i>Tabela 14. Na terenie sołectwa i w odległości 1,5 km od zwyczajowo przyjętego centralnego punktu sołectwa, liczonej wzdłuż dróg publicznych i publicznych ciągów pieszych i pieszo-jezdnych brak publicznej infrastruktury sportu lub publicznej infrastruktury rekreacji lub publicznych placów zabaw</i>	37
<i>Tabela 15. Podsumowanie analizy wybranych wskaźników</i>	38
<i>Tabela 16. Udział osób w gospodarstwach domowych korzystających ze środowiskowej pomocy społecznej w ludności ogółem na danym obszarze</i>	39
<i>Tabela 17. Sołectwo należy do rejonu obsługi szkoły podstawowej lub gimnazjum o niskim poziomie kształcenia (wg kryterium szczegółowego)</i>	39
<i>Tabela 18. Na terenie sołectwa i w odległości 1,5 km od zwyczajowo przyjętego centralnego punktu sołectwa, liczonej wzdłuż dróg publicznych i publicznych ciągów pieszych i pieszo-jezdnych brak publicznej infrastruktury sportu lub publicznej infrastruktury rekreacji lub publicznych placów zabaw</i>	40
<i>Tabela 19. Na terenie sołectwa występuje przestrzeń zdegradowana, która może być wykorzystana na cele aktywizacji społecznej</i>	40
<i>Tabela 20. Podsumowanie analizy wybranych wskaźników</i>	40



Lokalny Program Rewitalizacji gminy Kruszwica na lata 2015 - 2023

Tabela 21. Udział gospodarstw domowych - stałych beneficjentów środowiskowej pomocy społecznej w liczbie gospodarstw domowych ogółem	41
Tabela 22. Sołectwo należy do rejonu obsługi szkoły podstawowej lub gimnazjum o niskim poziomie kształcenia (wg kryterium szczegółowego).....	42
Tabela 23. Na terenie sołectwa i w odległości 1,5 km od zwyczajowo przyjętego centralnego punktu sołectwa, liczonej wzdłuż dróg publicznych i publicznych ciągów pieszych i pieszo-jezdnym brak publicznej infrastruktury sportu lub publicznej infrastruktury rekreacji lub publicznych placów zabaw	42
Tabela 24. Podsumowanie analizy wybranych wskaźników	42
Tabela 25. Udział ludności w wieku poprodukcyjnym w ludności ogółem na danym obszarze	43
Tabela 26. Udział bezrobotnych w ludności w wieku produkcyjnym na danym obszarze.....	44
Tabela 27. Wskaźnik liczby zarejestrowanych podmiotów gospodarczych osób fizycznych na 100 mieszkańców w wieku produkcyjnym na danym obszarze	44
Tabela 28. Podsumowanie analizy wybranych wskaźników dla sołectw	45
Tabela 29. Sołectwo należy do rejonu obsługi szkoły podstawowej lub gimnazjum o niskim poziomie kształcenia (wg kryterium szczegółowego).....	46
Tabela 30. Stosunek ludności w wieku poprodukcyjnym względem ludności w wieku produkcyjnym na danym obszarze	46
Tabela 31. Wskaźnik liczby zarejestrowanych podmiotów gospodarczych osób fizycznych na 100 mieszkańców w wieku produkcyjnym na danym obszarze	46
Tabela 32. Podsumowanie analizy wybranych wskaźników dla sołectw	47
Tabela 33. Sołectwo należy do rejonu obsługi szkoły podstawowej lub gimnazjum o niskim poziomie kształcenia (wg kryterium szczegółowego).....	48
Tabela 34. Udział bezrobotnych pozostających bez pracy ponad 24 miesiące w ogóle bezrobotnych na danym obszarze	48
Tabela 35. Na terenie sołectwa i w odległości 1,5 km od zwyczajowo przyjętego centralnego punktu sołectwa, liczonej wzdłuż dróg publicznych i publicznych ciągów pieszych i pieszo-jezdnym brak publicznej infrastruktury sportu lub publicznej infrastruktury rekreacji lub publicznych placów zabaw	48
Tabela 36. Podsumowanie analizy wybranych wskaźników dla sołectw	49
Tabela 37. Udział ludności w wieku poprodukcyjnym w ludności ogółem na danym obszarze	50
Tabela 38. - Sołectwo należy do rejonu obsługi szkoły podstawowej lub gimnazjum o niskim poziomie kształcenia (wg kryterium szczegółowego)	50
Tabela 39. Wskaźnik liczby zarejestrowanych podmiotów gospodarczych osób fizycznych na 100 mieszkańców w wieku produkcyjnym	50
Tabela 40. Podsumowanie analizy wybranych wskaźników dla sołectw	51
Tabela 41. Udział bezrobotnych w ludności w wieku produkcyjnym na danym obszarze.....	52
Tabela 42. Sołectwo należy do rejonu obsługi szkoły podstawowej lub gimnazjum o niskim poziomie kształcenia (wg kryterium szczegółowego).....	52
Tabela 43. Wskaźnik liczby zarejestrowanych podmiotów gospodarczych osób fizycznych na 100 mieszkańców w wieku produkcyjnym na danym obszarze	52



Lokalny Program Rewitalizacji gminy Kruszwica na lata 2015 - 2023

Tabela 44. Podsumowanie analizy wybranych wskaźników dla sołectw	53
Tabela 45. Udział osób w gospodarstwach domowych korzystających ze środowiskowej pomocy społecznej w ludności ogółem na danym obszarze	54
Tabela 44. Sołectwo należy do rejonu obsługi szkoły podstawowej lub gimnazjum o niskim poziomie kształcenia (wg kryterium szczegółowego).....	54
Tabela 45. Wskaźnik liczby zarejestrowanych podmiotów gospodarczych osób fizycznych na 100 mieszkańców w wieku produkcyjnym na danym obszarze	54
Tabela 46. Podsumowanie analizy wybranych wskaźników dla sołectwa Wola Wapowska	55
Tabela 47. Udział ludności w wieku poprodukcyjnym w ludności ogółem na danym obszarze	55
Tabela 48. Udział gospodarstw domowych - stałych beneficjentów środowiskowej pomocy społecznej w liczbie gospodarstw domowych ogółem	56
Tabela 49. Wskaźnik liczby zarejestrowanych podmiotów gospodarczych osób fizycznych na 100 mieszkańców w wieku produkcyjnym na danym obszarze	56
Tabela 50. Na terenie sołectwa i w odległości 1,5 km od zwyczajowo przyjętego centralnego punktu sołectwa, liczonej wzdłuż dróg publicznych i publicznych ciągów pieszych i pieszo-jezdnym brak publicznej infrastruktury sportu lub publicznej infrastruktury rekreacji lub publicznych placów zabaw	56
Tabela 51. Podsumowanie analizy wybranych wskaźników dla sołectwa Chełmce	57
Tabela 52. Udział ludności w wieku poprodukcyjnym w ludności ogółem na danym obszarze	58
Tabela 53. Udział gospodarstw domowych - stałych beneficjentów środowiskowej pomocy społecznej w liczbie gospodarstw domowych ogółem	58
Tabela 54. Sołectwo należy do rejonu obsługi szkoły podstawowej lub gimnazjum o niskim poziomie kształcenia (wg kryterium szczegółowego).....	59
Tabela 55. Na terenie sołectwa i w odległości 1,5 km od zwyczajowo przyjętego centralnego punktu sołectwa, liczonej wzdłuż dróg publicznych i publicznych ciągów pieszych i pieszo-jezdnym brak publicznej infrastruktury sportu lub publicznej infrastruktury rekreacji lub publicznych placów zabaw	59
Tabela 56. Wskaźnik liczby zarejestrowanych podmiotów gospodarczych osób fizycznych na 100 mieszkańców w wieku produkcyjnym na danym obszarze	59
Tabela 57. Podsumowanie analizy wybranych wskaźników dla sołectwa Polanowice	60
<i>Tabela 58. Powierzchnia oraz ludność sołectw i części miasta Kruszwica wybranych do obszaru rewitalizacji. ..</i>	<i>64</i>
Tabela 59. Dane szczegółowe dla obszaru rewitalizacji	68
Tabela 60. Wyniki przeciętne i względne sprawdzianu szóstoklasistów i egzaminu gimnazjalnego dla danych szkół publicznych Gminy Kruszwica	69
Tabela 61. Dane dot. ludności w wieku poprodukcyjnym	71
Tabela 62. Zakres pomocy społecznej na obszarze rewitalizacji	72
Tabela 63. Analiza poziomu kształcenia na obszarze rewitalizacji	73
Tabela 64. Podmioty gospodarcze na obszarze rewitalizacji	74
Tabela 65. Dostęp do infrastruktury publicznej na obszarze rewitalizacji	75
Tabela 66. Analiza istniejącej infrastruktury	76



Lokalny Program Rewitalizacji gminy Kruszwica na lata 2015 - 2023

Tabela 67. Potencjał terenu włączonego do obszaru rewitalizacji	77
Tabela 68. Wskaźniki	89
Tabela 69. Wartości wskaźników z podziałem na konkretne obszary rewitalizacji	91
Tabela 70. Projekty główne (podstawowe)	102
Tabela 71. Sfery oddziaływania przedsięwzięć rewitalizacyjnych	127
Tabela 72. Przedsięwzięcia rewitalizacyjne – analiza	128
Tabela 73. Projekty zrealizowane na terenie zachodniej części miasta Kruszwica w perspektywie 2007 – 2013	138
Tabela 74. Projekty zrealizowane na terenie wiejskim gminy Kruszwica w ramach polityki spójności w latach 2007 – 2013	140
Tabela 75. Główne projekty– harmonogram i szacunkowe ramy finansowe	158

SPIS WYKRESÓW

Wykres 1. Silne strony gminy Kruszwica	148
Wykres 2. Słabe strony gminy Kruszwica	149
Wykres 3. Szanse dla gminy Kruszwica	150
Wykres 4. Zagrożenia dla gminy Kruszwica	151
Wykres 5. Najczęściej proponowane w czasie konsultacji działania inwestycyjne	152
Wykres 6. Sposób wyboru ZRPR	154
Wykres 7. Skład ZRPR	154
Wykres 8. Liczebność ZRPR	155
Wykres 9. Kadencja ZRPR	155
Wykres 10. Kompetencje ZRPR	156